



## Päätös melua aiheuttavasta tilapäisestä toiminnasta tehdyn ilmoituksen johdosta / Fortum Power and Heat Oy

### Ilmoitus

Fortum Power and Heat Oy rakentaa pienimuotoisen vedyntuotannon pilottilaitoksen Loviisan Källaan Fortumin omistamalle kiinteistölle 434-12-1204-2. Maanrakennustöitä alueella tehdään alustavan arvion mukaan 5.8. – 31.12.2024 välisenä aikana.. Rakentamisesta aiheutuu lyhytaikaisia meluvaikutuksia ympäristöön. Alueella tehdään tarvittaessa pienimuotoista avokallion louhintaa, suurikokoisten kivien murskausta ja räjäyttämistä sekä maanmuokkaustöitä. Lievää ja lyhytaikaista melua voi aiheutua myös konttien siirtämisestä alueelle ja laiteasennuksista. Louhe pyritään käyttämään alueella ja mursketta voidaan hyödyntää uuden tien pohjana. Alustavan arvion mukaan louhinnan määrä tulisi olemaa enintään noin 10 m<sup>3</sup> ja kivien rikotus ja murskaus enintään 50 m<sup>3</sup>.

Melua aiheuttavia koneita ovat poravaunu 1 kpl ja murskain 1 kpl, sekä louhinnasta/räjäytyksestä aiheutuva hetkellinen melu. Louhinnasta aiheutuva melutaso on noin 90-100 dB(A) ja murskauksen melutaso noin 80-90 dB(A). Maanrakennustöiden aikana louhinta/räjäytys- ja murskauspäiviä on yhteensä noin 20 päivää.

Melua aiheuttavaa työtä, eli louhintaa/räjäytyksiä ja murskausta, tehdään ajalla 5.8. – 30.11.24 päiväsaikaan ma - pe klo 7-19. Lähimmät asuin- ja lomarakennukset sijaitsevat hankealueelta noin 300-400 metrin päässä. Naapureille ilmoitetaan etukäteen kyseisten töiden aikataulusta. Toiminnalla ei arvioida olevan haitallista vaikutusta häiriintyviin kohteisiin.

Hankealuetta lähin Natura 2000 -tai suojelualue on 200–300 metrin etäisyydellä länteen sijoittuva Källauden-Virstholmenin alue. Työt on ajoitettu niin etteivät ne häiritse lintujen pesintää.

Melutilannetta seurataan tarvittaessa melumittarilla. Melusta tiedotetaan kiinteistökohtaisesti sähköpostitse lähimmille kiinteistön omistajille ja Loviisan voimalaitokselle, sekä Loviisan kaupungille (Källan leirikeskus).

Hankkeen meluvaikutuksia on arvioitu ympäristöasiantuntija-arviona maansiirtotöitä tekevän firman tietojen perusteella.

### Liitteet

- ilmoituksen liitteet 1 ja 2.

### Asian käsittely:

Asia on tullut vireille 24.6.2024. Ilmoitusta on täydennetty 24., 25. ja 26.6.2024. Ilmoitus on kuulutettu 28.6. – 5.7.2024. Ilmoituksen johdosta ei ole tehty muistutuksia.



**Päätös ja sen perustelut** Ympäristönsuojelutarkastaja tekee ilmoituksen johdosta päätöksen, jossa annetaan alla olevat määräykset (YSL 527/2014, 118, 122 §).

Kiinteistöllä 434-12-1204-2 suoritettava louhinta/räjätys ja murskaus voidaan aloittaa, vaikka päätös ei ole lainvoimainen. Päätöstä on noudatettava muutoksenhausta huolimatta, jollei valitusviranomainen toisin määrää.

Päätöksen perustelut:

Toiminnan kestoaika ja ajankohta sekä paikka ovat sellaisia, että toiminnasta ei katsota aiheutuvan erityisen häiritsevää melua, mikäli noudatetaan ilmoituksen ja tämän päätöksen ehtoja.

Ympäristönsuojelulain 122 §:n mukaan ilmoituksen johdosta tehtävässä päätöksessä voidaan antaa tarpeellisia määräyksiä ympäristön pilaantumisen ehkäisemisestä ja toimintaan tarvittavasta tarkkailusta.

Tiedottamalla tulevista louhinta ja murskaustöistä lähialueen asukkaille, annetaan heille mahdollisuus etukäteen varautua meluhaittaan. Ennalta saatu tieto, erityisesti tulevista räjäytyspäivistä, vähentää niistä koettua haittaa.

Valvonnan kannalta on oleellista, että tiedetään milloin työ alkaa ja loppuu.

#### Määräykset

1. Kiinteistöllä 434-12-1204-2 saa vedyntuotannon pilottilaitoksen maanrakennustöiden yhteydessä 5.8 – 30.12.2024 räjäyttää, louhia ja murskata kiviaineksia. Häiritsevää melua aiheuttavia työpäiviä, eli louhinta-/räjäytys- ja murskauspäiviä, saa olla enintään 20 kpl.

Poraamista, riktosta ja räjäytyksiä saa tehdä vain arkipäivisin klo 8.00–17.00. Murskausta saa tehdä vain arkisin klo 7.00–19.00. Nämä erityisen melua aiheuttavat työvaiheet tulee ilmoituksen mukaisesti ajoittaa ajalle 5.8.-31.11.2024.

2. Murskaustoiminnasta aiheutuva melu ei saa lähimmille häiriintyville kohteille ylittää valtioneuvoston asetuksen 993/1992 mukaista melu A:n ekvivalenttitason (LAeq) päiväohjearvoa (klo 7–22) 55 dB.

3. Pölyhaittojen syntyminen on minimoitava kaikissa työvaiheissa. Työmaa-alueen haitallista pölyämistä on tarvittaessa estettävä kastelemalla tai tarpeen mukaan väliaikaisesti keskeyttämällä pölyävät työvaiheet.

4. Meluhaittojen leviämistä on tarvittaessa vähennettävä sijoittamalla valmiit murskekatat äänisuojuksiksi asuintaloihin päin.

5. Toiminnanharjoittajan on tarvittaessa suoritettava melumittauksia työmaan vaikutusalueella ja ryhdyttävä meluntorjuntatoimenpiteisiin meluhaittojen vähentämiseksi, mikäli ympäristönsuojeluviranhaltija näin vaatii.

6. Työstä ei saa aiheutua ympäristön eikä vesistön pilaantumista.

7. Lähimmille naapureille on ilmoitettava töiden aloittamisesta vähintään viikko ennen. Tulevista räjäytyspäivistä on naapureille ilmoitettava erikseen työn edetessä sitä mukaan,



kun räjäytyspäivät varmistuvat.

Naapureille suunnatussa ilmoituksessa on kerrottava aloituspäivä ja työn arvioitu kesto, sekä työpäivän pituus eri työvaiheiden osalta (määräys 1). Ilmoituksessa on oltava työmaan vastuussa olevan henkilön yhteystiedot (nimi, puhelinnumero).

Loviisan kaupungin ympäristönsuojeluun on myös ilmoitettava töiden aloittamisesta ja valmistumisesta sähköpostilla osoitteeseen [ymparisto@loviisa.fi](mailto:ymparisto@loviisa.fi).

**8. Toiminnanharjoittajan on huolehdittava siitä, että tämän päätöksen määräykset ovat tiedossa työmaalla.**

**9. Mikäli ilmoituksessa esitetyt tiedot oleellisesti muuttuvat tulee uusi ilmoitus jättää ympäristönsuojeluviranomaiselle.**

<b>Sovelletut oikeusohjeet</b>	Ympäristönsuojelulaki (527/2014); 118, 122 § Ympäristönsuojeluasetus (713/2014) 24, 26 § Valtioneuvoston päätös melun ohjearvoista (993/1992)
<b>Käsittelymaksu</b>	Ilmoituksen käsittelystä peritään Loviisan kaupunginvaltuuston 10.2.2016 § 16 hyväksymän ja rakennus- ja ympäristölautakunnan 4.11.2021 § 19 päivitetyn ja 1.12.2021 voimaan tulleen taksan mukainen maksu. Maksun suuruus on 236 €.
<b>Muutoksenhaku</b>	Tähän päätökseen ja siitä perittävään käsittelymaksuun saa hakea muutosta valittamalla Vaasan hallinto-oikeudelle. Valitusosoitus on liitteenä.
<p><i>Tämä päätös on allekirjoitettu järjestelmässä 10.7.2024 klo 9.35.</i></p> <p>Maija Lehtomäki Ympäristönsuojelutarkastaja</p>	
<b>Liitteet</b>	hakemus valitusosoitus
<b>Päätöksen tiedoksianto</b>	Mikko Muoniovaara, Fortum Power and Heat Oy, sähköpostilla Satu Ojala, Fortum Power and Heat Oy, sähköpostilla
<b>Tiedoksi</b>	Rakennus- ja ympäristölautakunta Julkisesti nähtävillä 11.7.-18.8.2024

# ILMOITUS MELUA JA TÄRINÄÄ AIHEUTTAVASTA TILAPÄISESTÄ TOIMINNASTA

(Ympäristönsuojelulaki 118 §)

(Viranomaisen läyttää) Diaarimerkintä	Viranomaisen yhteystiedot
Ilmoitus on tullut vireille 24.6.2024	

## 1. ILMOITUSVELVOLLINEN

Ilmoitusvelvollisen nimi tai toiminimi Mikko Muoniovaara/Fortum Power and Heat Oy	Y-tunnus
Lähiosoite Keilalahdentie 2-4	
Postinumero ja postitoimipaikka 02150 Espoo	
Yhteyshenkilön nimi ja yhteystiedot (puhelin, sähköposti) Satu Ojala, satu.ojala@fortum.com, 040 769 0004	
Laskutusosoite (postiosoite tai verkkolaskuosoite) Laskutus: Fortum Power and Heat Oy (0109160-2), Loviisan Voimalaitos PL 751, 00026 BASWARE. Laskutusosoite: Fortum Power and Heat Oy, Nuclear & Thermal Power and RencEnergy, Purchase Invoices (900D), PL. 752, 00026 Basware. Laskun viite: PR23900D00320	

## 2. AIHEUTTAMISPAIKKA

Osoite Källantie Loviisa
<input checked="" type="checkbox"/> Sijainti on esitetty kartalla, liitteessä nro 1

## 3. TOIMINTA

Rakentaminen
<input checked="" type="checkbox"/> louhinta <input checked="" type="checkbox"/> murskaus <input type="checkbox"/> paalutus <input type="checkbox"/> muu, mikä?
Tapahtuma
<input type="checkbox"/> ulkoilmakonsertti <input checked="" type="checkbox"/> muu, mikä? Maanmuokkaustyötä

## 4. TOIMINNAN KESTO

Aloittamispäivä 5.8.2024
Päätymispäivä 31.12.2024
Ma – pe (klo) 7-19
La
Su

## 5. MELUPÄÄSTÖT

Koneet, laitteet tai toiminnot sekä niiden lukumäärä Poravaunu 1 kpl, murskain 1 kpl, louhinta/räjätys
---

Melutaso 10 metrin päässä, dB(A)  
Louhinta 90-100 dB(A), Murskaus 80-90 dB(A)

#### 6. MELUN JA TÄRINÄN LEVIÄMINEN

Häiriintyvät kohteet ympäristössä ja niiden etäisyys toimipaikasta

Lähimmät asuin- ja lomarakennukset sijaitsevat hankealueelta noin 300-400 metrin päässä. Hankealuetta lähin Natura 2000 -tai suojelualue on 200-300 metrin etäisyydelle länteen sijoittuva Källaudden-Virstholmenin alue (tunnus F10100080).

Toiminnan vaikutus häiriintyvien kohteiden melutasoon, dB(A)

Toiminnalla ei arvioida olevan haitallista vaikutusta häiriintyviin kohteisiin (Liite 1).

Liitteenä esitetään kartta toimipaikasta ja häiriintyvistä kohteista

#### 7. MELUN JA TÄRINÄN TORJUNTA JA SEURANTA

Torjuntatoimenpiteet

Naapureille ilmoitetaan etukäteen kyseisten töiden aikataulusta, toimenpiteet tehdään päiväsaikaan. Lisäksi työt on ajoitettu niin etteivät ne häiritse lintujen pesintää.

Melutilanteen seuranta

Melutilannetta seurataan tarvittaessa melumittarilla

Tiedottaminen

talokohtainen

huoneistokohtainen

porraskäytäväkohtainen

Tiedotteen jakelualueen laajuus ja katuosoitteet

Melusta tiedotetaan sähköpostitse lähimmille kiinteistön omistajille ja Loviisan voimalaitokselle sekä Loviisa kaupungille leirikeskukseen liittyen. Kiinteistöjen sijainti ja omistajat käyvät ilmi liitestä 2.

#### 8. LISÄTIEDOT

Aineisto ja arviointimenetelmät, joihin tiedot perustuvat

Hankkeen meluvaikutuksia on arvioitu ympäristöasiantuntija-arviona maansiirtotyöt tekevän firman tietojen perusteella.

Liitteenä muita lisätietoja

#### 9. ALLEKIRJOITUS

Paikka

ESPOO

Päivämäärä

24.6.2024

Allekirjoitus (tarvittaessa)

Nimen selvennys

Ilmoitusta on täydennetty seuraavilla tiedoilla:

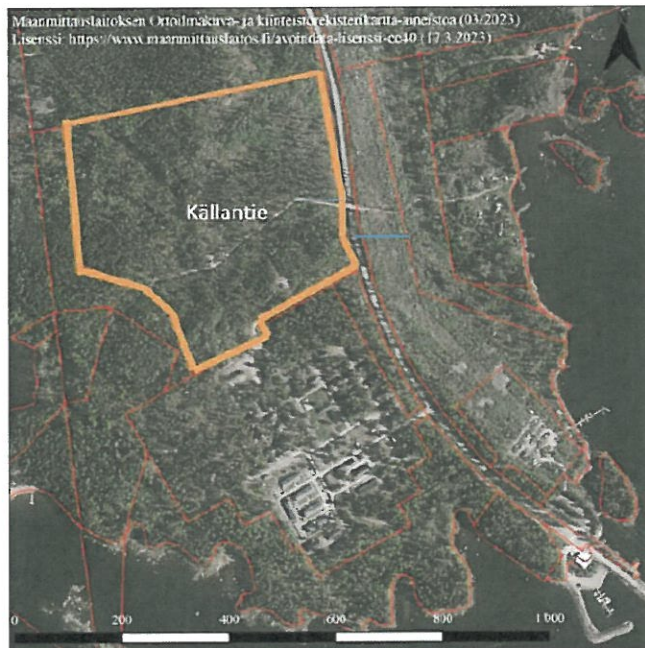
- louhinta- ja mursakuspäiviä tulee varautua ajalla 5.8 - 30.11.2024 noin 20:llä työpäivällä
- louhe pyritään käyttämään alueella ja mm. mursketta voidaan hyödyntää uuden tien pohjana
- alustavan arvion mukaan louhinnan määrä tulisi olemaan enintään noin 10 m<sup>3</sup> ja kivien rikotus ja murskaus enintään 50 m<sup>3</sup>
- ilmoituksen allekirjoittaja on Mikko Muoniovaara

## LIITE 1

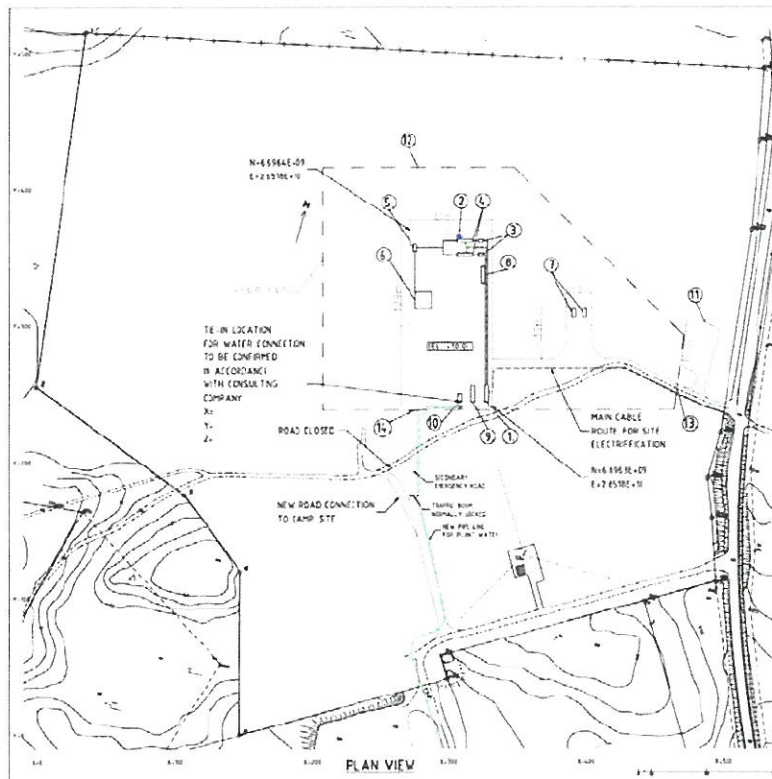
### 1 SIJAINTI

Fortum Power and Heat Oy rakentaa pienimuotoisen vedyntuotannon pilottilaitoksen Loviisan Källaan Fortumin omistamalle kiinteistölle (434-12-1204-2), joka on esitetty kuvassa 1. Ote asemapiirroksesta on esitetty kuvassa 2 (tilanne 5.6.2024).

Maanrakennustöiden on alustavasti arvioitu tehtävän ajalla 5.8.-31.12.2024. Naapurikiinteistöt ovat Fortumin omistamia, paitsi pohjoisena rajanaapurina on Loviisan kaupunki. Kyseinen alue on pääosin metsämaata, eikä siellä ole asutusta.



*Kuva 1. Fortumin kiinteistö, jolle vedyntuotannon pilottilaitos toteutetaan. Maanmittauslaitoksen 1 : 10000 maastokartta aineistoa (03/2023). Lisenssi: <https://www.maanmittauslaitos.fi/avoindata-lisenssi-cc40> (17.3.2023)*

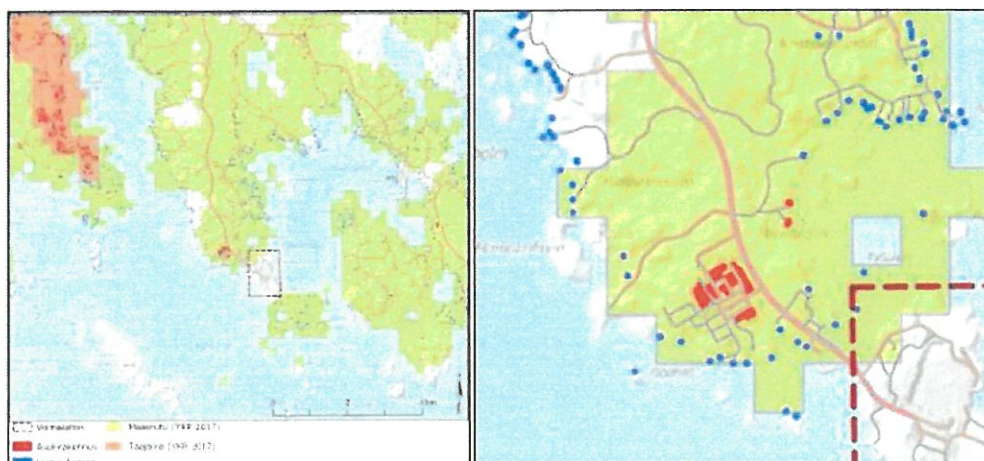


Kuva 2. Ote asemapiirroksesta (tilanne 5.6.2024).

## 2

### ASUTUS

Lähimmät asuin- ja lomarakennukset sijaitsevat hankealueelta noin 300-400 metrin päässä (Kuva 3). Pääosin asutus on hankealueen lähellä loma-asutusta, mutta Atomitien itäpuolella on myös kaksi vakituista asuinrakennusta. Hankealueen eteläpuolella sijaitsee Fortumin voimalaitoksen majoituskylä, jossa majoitustapahtumia on ollut viime vuosina yhteensä noin 20 000 kpl.



Kuva 3. Asuinrakennukset (punaisella) ja lomarakennukset (sinisellä) vuodelta 2019. Loviisan voimalaitoksen sijainti merkattu punaisella katkoviivalla.

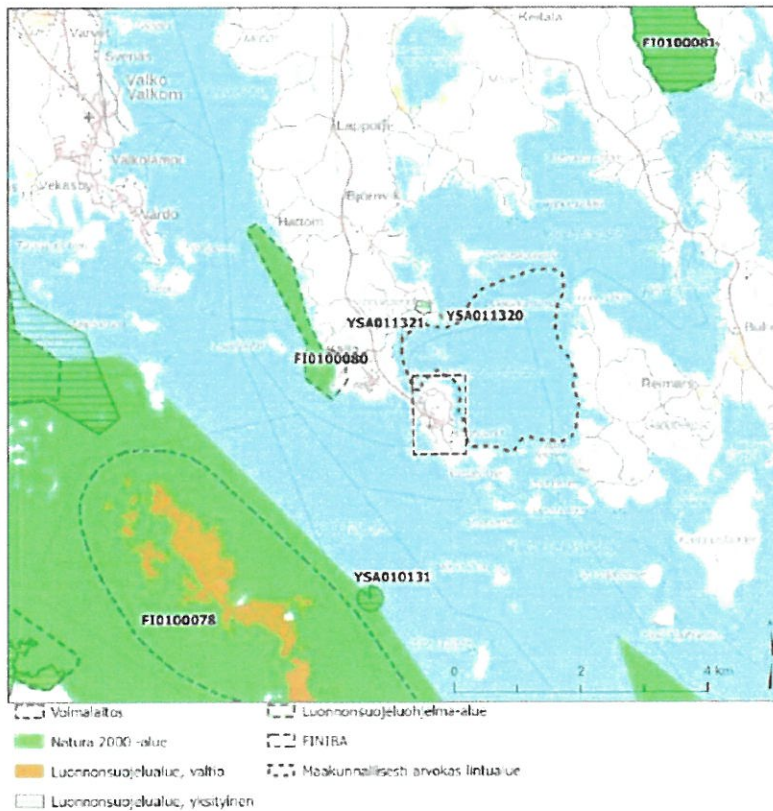
### 3 NATURA 2000 - JA SUOJELUALUEET

Hankealueen läheisyydessä sijaitsevat luonnonsuojelualueet, luonnonsuojeluohjelmien kohteet, Natura 2000 -verkoston kohteet sekä valtakunnallisesti tärkeä linnustoalue (FINIBA) on esitetty kuvassa 4.

Hankealuetta lähin Natura 2000 -verkoston kohde on noin 300 metrin etäisyydelle länteen sijoittuva Källaudden–Virstholmenin alue (tunnus FI0100080). Alue on suojeltu luontodirektiivin mukaisena kohteena (SAC-alue).

Källaudden–Virstholmenin alueen suojeluperusteena on mainittu seuraavat luontotyytit:

- 1150 Fladat, kluuvijärvet ja laguuninomaiset lahdet
- 1210 Rantavallien yksivuotinen kasvillisuus
- 1610 Itämeren harjusaaret ja niiden hiekka-, kallio- ja kivikkorantojen kasvillisuus sekä vedenalainen kasvillisuus
- 1640 Itämeren borealiset hiekkarannat, joilla on monivuotista ruohovartista kasvillisuutta
- 9080 Fennoskandian metsäluhdet.



Kuva 4. Luonnonsuojelualueet, luonnonsuojeluohjelmien kohteet, Natura 2000 -verkoston kohteet sekä valtakunnallisesti tärkeä linnustoalue (FINIBA) hankealueen ja Loviisan voimalaitoksen läheisyydessä.



## 4 RAKENTAMISEN AIKAINEN MELU JA HERKÄT KOHTEET

### 4.1 Rakentamisen aikainen melu

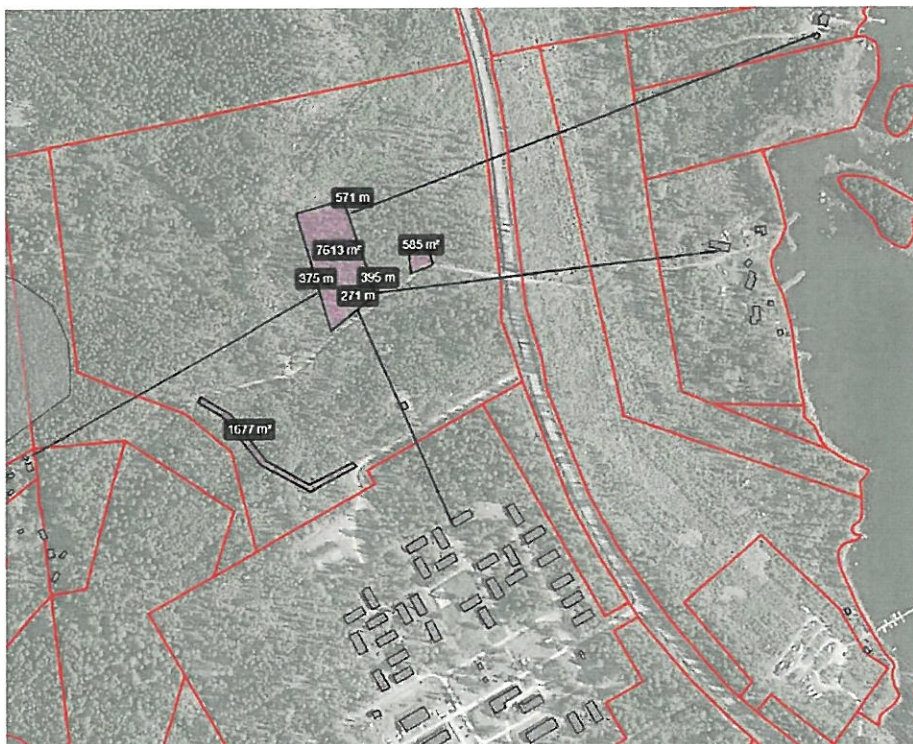
Rakentamisesta aiheutuu lyhytaikaisia meluvaikutuksia ympäristöön, koska alueella suoritetaan tarvittaessa pienimuotoista avokallion louhintaa ja suurikokoisten kivien murskausta räjäyttämällä. Lievää ja lyhytaikaista melua voi aiheutua myös konttien siirtämisestä alueelle ja laiteasennuksista.

Ympäristömelu on hyvin harvoin terveydelle haitallista, mutta se voi vaikuttaa ihmisten ja elinoloihin ja viihtyvyyteen. Meluun pystytään vaikuttamaan suunnitteluratkaisuilla niin että vaikutukset minimoidaan. Lisäksi rakennusaikaisia meluhaittoja minimoidaan muun muassa siten, että naapureille ilmoitetaan etukäteen kyseisten töiden aikataulusta ja toimenpiteet tehdään päiväsaikaan. Maanrakennustoimenpiteet on ajoitettu siten etteivät ne häiritse lintujen pesintää.

### 4.2 Vaikutus herkkiin kohteisiin

Rakennuspaikan pinta-ala on arvioitu noin 10 000 m<sup>2</sup>. Kuvassa 5 on hahmoteltu hyvin yleisellä tasolla kartalle alueet, joille maansiirtotyöt pääosin keskittyvät (violtilla värillä). Kartassa näkyvät pinta-alat ovat vain suuntaa-antavia. Merkittyjen alueiden lisäksi Atomitien ja Källantien risteystä tullaan leventämään ja Källantien alkuosaa parantamaan.

Arviolta suurimmat melupäästöt syntyvät alueen, jonne vetypilotin kontit sijoitetaan, maansiirtotöistä (isompi violetti alue kartalla). Kartalla kuvassa 5 on esitetty suuntaa-antavasti etäisyydet tämän alueen reunoilta lähimpiin asuin- ja lomarakennuksiin. Etäisyydet vaihtelevat noin 300-600 m. Lisäksi lähimmän natura 2000 alueen raja on esitetty harmaalla värityksellä. Hanke-alueelta arvioidaan olevan natura 2000 alueen rajalle noin 300 m.



Kuva 5. Lähimmät asuin- ja lomarakennukset sekä etäisyydet niihin. Alueet, joihin kohdistuu maansiirtotöitä, on rajattu karttaan suuntaa-antavasti violetilla värillä. Vasemalla näkyvä harmaa alue on natura 2000 alueen raja. (5.6.2024 [Paikkatietoikkuna](#))

Fortum Power and Heat Oy/Satu Ojala

10.6.2024

Melutasoksi on arvioitu 10 metrin päässä louhinnan osalta 90-100 dB(A) ja murskauksen osalta 80-90 dB(A). Melu keskittyy päiväaikaan klo 7-19 välille. Louhinnan melutaso on vertailukelpoinen rock-konsertin desibelitasolle ja vastaavasti murskauksesta aiheutuva melu vastaa vilkasliikenteisen kadun desibelitasoa.

Pistemäisen melulähteen, kuten louhinnan tai murskauksen synnyttämän melun vaimenemiseen vaikuttaa ensisijaisesti etäisyys melulähteeseen, joka karkeasti ottaen tarkoittaa 6 dB:n vaimenemista, kun etäisyys melulähteeseen kaksinkertaistuu.

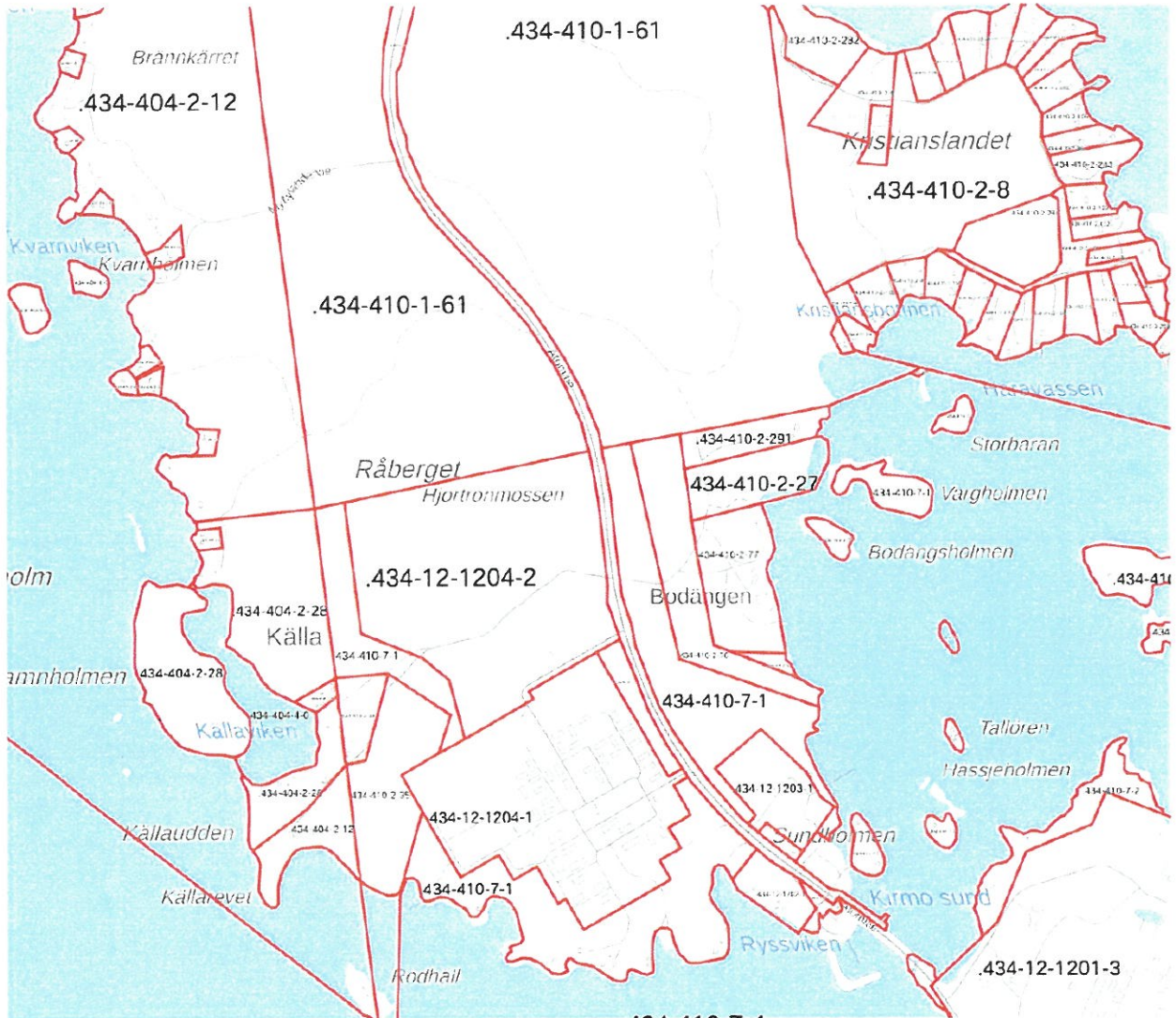
Lisäksi melun voimakkuuteen vaikuttaa äänen absorboituminen väliaineeseen, kasvillisuuden aiheuttama vaimennus sekä esteiden (maastonmuodot, rakennukset yms) aiheuttama vaimennus. Ilma, kasvillisuus ja muut meluesteet vaimentavat korkeita taajuuksia matalia paremmin. Absorboitumiseen vaikuttaa myös muun muassa ilman lämpötila ja kosteus.

Toiminnalla ei arvioida olevan haitallista vaikutusta häiriintyviin kohteisiin, koska kohteet sijaitsevat useiden satojen metrien päässä, hyvin metsäisten vyöhykkeiden takana. Maanrakennustöihin liittyvää pienmuotoista louhintaa ja kivien murskausta tehdään vain ajoittain tarvittaessa, joten melu ei ole jatkuva.

Suurinosa hankealueen läheisistä rakennuksista on lomakäytössä, jolloin käyttöaste on suurin kesällä. Loviisan kaupungin omistamalle Kallan leirikeskukselle on matkaa noin 600 m ja välille sijoittuu laaja metsäinen alue. Näin ollen voidaan arvioida ettei maansiirtotöistä aiheudu haitallista melua leirintäalueelle, jonka käyttöaste on myös suurin kesällä.

Lisäksi voimalaitoksen majoituskylää käytetään lähinnä voimalaitoksen vuosihuoltojen aikana, jolloin majoituskylään majoittuu pääosin vuosihuoltoon osallistuvia työntekijöitä. Työntekijät ovat todennäköisesti päiväaikaan voimalaitoksella töissä.

Natura 2000 alue on suojeltu lähinnä kasvillisuuden perusteella, joten melulla ei arvioida olevan suurta merkitystä alueelle.



Paikkatietoikkuna 17.4.2024 (<https://kartta.paikkatietoikkuna.fi/>).

Kiinteistöjen omistajat joille ilmoitetaan maansiirtotöistä :

Kiinteistötunnus	Omistaja
434-12-1204-2	
434-12-1204-1	
434-410-2-35	
434-410-2-76	
434-410-7-1	
434-410-1-61	
434-410-2-12	
434-404-2-12	
434-410-2-28	
434-410-2-34	
434-404-2-10	
434-410-2-291	
434-410-2-27	

## VALITUSOSOITUS

### Valitusviranomainen

Tähän päätökseen haetaan muutosta Vaasan hallinto-oikeudelta. Asian käsittelystä perittävästä maksusta valitetaan samassa järjestyksessä kuin pääasiasta.

### Valitusaika

Valitus on toimitettava Vaasan hallinto-oikeuteen kolmenkymmenen (30) päivän kuluessa päätöksen tiedoksisaannista. Valitusaikaa laskettaessa tiedoksisaantipäivää ei oteta lukuun. Vastaanottajan katsotaan saaneen asiasta tiedon, jollei muuta näytetä, seitsemäntenä päivänä kirjeen lähettämisestä tai kuulutuksen julkaisemisesta viranomaisen verkkosivuilla. Käytettäessä tavallista sähköistä tiedoksiantoa asianosaisen katsotaan saaneen päätöksestä tiedon, jollei muuta näytetä, kolmantena päivänä viestin lähettämisestä. Jos valitusajan viimeinen päivä on pyhäpäivä, lauantai, itsenäisyyspäivä, vapunpäivä, jouluaatto tai juhannusaatto, valitusaika jatkuu vielä seuraavana arkipäivänä.

### Valituksen muoto ja sisältö

Valitus on tehtävä kirjallisesti. Myös sähköinen asiakirja täyttää vaatimuksen kirjallisesta muodosta.

Valituskirjelmässä on ilmoitettava

- valittajan nimi, asuinkunta, postiosoite ja puhelinnumero. Jos valitusviranomaisen päätös voidaan antaa tiedoksi sähköisenä viestinä, yhteystietona pyydetään ilmoittamaan myös sähköpostiosoite
- päätös, johon haetaan muutosta, miltä kohdin muutosta haetaan, mitä muutoksia vaaditaan tehtäväksi sekä
- perusteet miksi muutosta vaaditaan.

Valittajan tai hänen asiamiehensä on allekirjoitettava valituskirjelmä. Sähköistä asiakirjaa ei kuitenkaan tarvitse täydentää allekirjoituksella, jos asiakirjassa on tiedot lähettäjistä eikä asiakirjan alkuperäisyyttä tai eheyttä ole syytä epäillä. Jos ainoastaan asiamies on allekirjoittanut valituskirjelmän, siinä on mainittava myös tämän henkilön nimi, asuinkunta ja postiosoite.

Valituskirjelmään on liitettävä

- päätös, josta valitetaan, alkuperäisenä tai jäljennöksenä
- todistus siitä, minä päivänä päätös on annettu tiedoksi tai muu selvitys valitusajan alkamisesta
- asiakirjat, joihin valittaja vetoaa vaatimuksensa tueksi
- asiamiehen valtakirja

### Valituksen toimittaminen perille

Valituskirjelmä liitteineen on toimitettava Vaasan hallinto-oikeuteen viimeistään valitusajan viimeisenä päivänä ennen valitusviranomaisen aukioloajan päättymistä.

Käyntiosoite:	Korsholmanpuistikko 43, 4 krs., Vaasa
Postiosoite:	Vaasan hallinto-oikeus PL 204 65101 Vaasa
Sähköpostiosoite:	vaasa.hao@oikeus.fi
Faksi:	029 56 42760
Puhelinvaihe:	029 56 42611
Aukioloaika:	klo 8.00 - 16.15.

Valituksen voi tehdä myös hallinto- ja erityistuomioistuinten asiointipalvelussa osoitteessa <https://asiointi2.oikeus.fi/hallintotuomioistuimet>.

### Oikeudenkäyntimaksu

Hallinto-oikeus perii muutoksenhakuasian käsittelystä oikeudenkäyntimaksun. Maksuista säädetään tuomioistuinmaksulaissa (1455/2015).

## BESVÄRSANVISNING

### Besvärsmyndighet

I detta beslut söks ändring genom besvär till Vasa förvaltningsdomstol. Besvär över den avgift som tas ut för handläggningen av ärendet anförs i samma ordning som besvär över huvudsaken.

### Besvärstid

Besväret ska lämnas in till Vasa förvaltningsdomstol inom trettio (30) dagar från det att beslutet tagits emot. Dagen då beslutet tagits emot räknas inte med i besvärstiden. Mottagaren anses ha fått vetskap om saken på den sjunde dagen från det att brevet sänts eller på den sjunde dagen efter det att kungörelsen publicerats på myndighetens webbplats, ifall inget annat visas. Då vanlig elektronisk delgivning används, anses mottagaren ha fått vetskap om saken den tredje dagen efter att meddelandet sänts, om inte något annat visas. Om besvärstidens sista dag är helgdag, lördag, självständighetsdag, första maj, jul- eller midsommarafton, fortsätter besvärstiden ännu den första vardagen därefter.

### Besvärets form och innehåll

Besväret ska anföras skriftligt. Också elektroniska dokument uppfyller kravet på skriftlig form.

I besvärsskrivelsen skall meddelas

- ändringssökandens namn, boningskommun, postadress och telefonnummer. Om besvärsmyndighetens beslut får delges som ett elektroniskt meddelande ska också e-postadress uppges.
- det beslut i vilket ändring söks, till vilka delar ändring söks, vilka ändringar som påyrkas samt
- motiveringar till ändringsyrkandet.

Besvärsskrivelsen ska egenhändigt undertecknas av ändringssökanden eller av hans ombud. Ett elektroniskt dokument behöver ändå inte kompletteras med en underskrift, om dokumentet innehåller uppgifter om avsändaren och det inte finns anledning att betvivla dokumentet autenticitet och integritet. Om endast personens ombud undertecknat besvärsskrivelsen, ska också denna persons namn, boningskommun och postadress framgå.

Till besvärsskrivelsen ska bifogas

- beslutet i vilket ändring söks, i original eller kopia
- intyg över vilken dag beslutet har delgetts eller någon annan utredning över när besvärstiden har börjat
- handlingarna, vilka ändringssökanden hänvisar till som stöd för sitt yrkande
- ombudets fullmakt

### Inlämnandet av besvärsskrivelsen

Besvärsskrivelsen med bilagor ska lämnas in till Vasa förvaltningsdomstol senast under besvärstidens sista dag före utgången av besvärsmyndighetens öppethållningstid.

Besöksadress: Korsholmsparken 43, 4 vån., Vasa  
Postadress: Vasa förvaltningsdomstol  
PB 204  
65101 Vasa  
E-postadress: vaasa.hao@oikeus.fi  
Fax: 029 56 42760  
Telefonväxel: 029 56 42611  
Öppettid: 8.00 – 16.15.

Besvär kan anföras även via förvaltnings- och specialdomstolarnas e-tjänst på adressen <https://asiointi2.oikeus.fi/hallintotuomioistuimet#/sv> .

### Rättegångskostnader

För behandling av ärende vid förvaltningsdomstol uppbärs av ändringssökanden en rättegångsavgift. Om avgiften stadgas i lagen om domstolsavgifter (1455/2015).