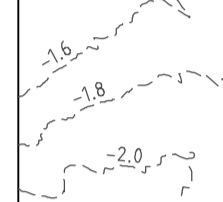
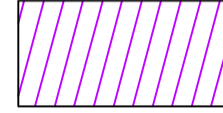
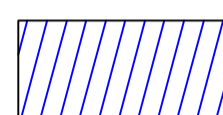



MERKINTÖJEN SELITYKSET


 Merenpohjan luotauksen korkeuskäyrät
Korkeataajuusluotaus, Mericon Oy 02/2020

RUOPPAUKSET

Ruoppausten kokonaispinta-ala noin 8,1 ha
Ruoppausten kokonaismäärä n. 107 000 m³kr

-  **RUOPPAUSKOHDE A**
Ks. piir no -103
-  **RUOPPAUSKOHDE B**
Ks. piir no -104
-  **RUOPPAUSKOHDE C**
Ks. piir no -105

ENNAKKOKOPIO 14.5.2021

Koordinaatti-/ korkeusjärjestelmä		ETRS-GK26/ N60	
K.osa/ kyla	Korttel/ tita	Tontti/ Rn.o	Viranomaisen merkintöjä
Rakennustoimenne	Pohjarakennuspiirustus		Juokseva nro
Vesirakentaminen	Pohjarakennuspiirustus		
Rakennuskohteen nimi ja osoite	Rakennussuunnitelma		Mittakaava
Kuningattarenrannan ruoppaus	Ruoppausurakka 1		1:1000
 Ramboll Finland Oy PL 25, Itäshäntiekuja 3 02601 Espoo puh. 020 755 611		Suunn. alio GEO	Työnro 1510055052
Hyv. (nimi, tulkinto, allek.) DI T. Tälvelin		Piir. mää. Suunn. Lauri Kortelainen	Tiedosto Muutos Pvm 2021

