

MOTION

VÄGBELYSNING TILL FARLIGT VÄGAVSNITT I STADSDELEN FASARBY

Lovisa stad bör reservera budgetmedel för byggande

av vägbelysning på ett vägavsnitt

i stadsdelen Fasarby i Lovisa stad.

Det aktuella vägavsnittet gäller Söfsalövägen (väg nr. 1580) i Fasarby med början från korsningen

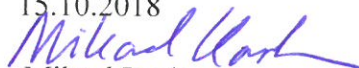
med Kabbölevägen och sedan cirka 1,7 km framåt


genom bysamhället Fasarby mot Sarfsalö.

Motivering: Längs vägen som är krokig och backig körs regelbundet tung trafik, därtill bor flera barnfamiljer längs vägavsnittet


Bilaga: Kartskiss över det aktuella vägavsnittet som bör förses med vägbelysning

Högaktningsfullt : 15.10.2018


Mikael Karlsson


Leif


Hanna



Hanna

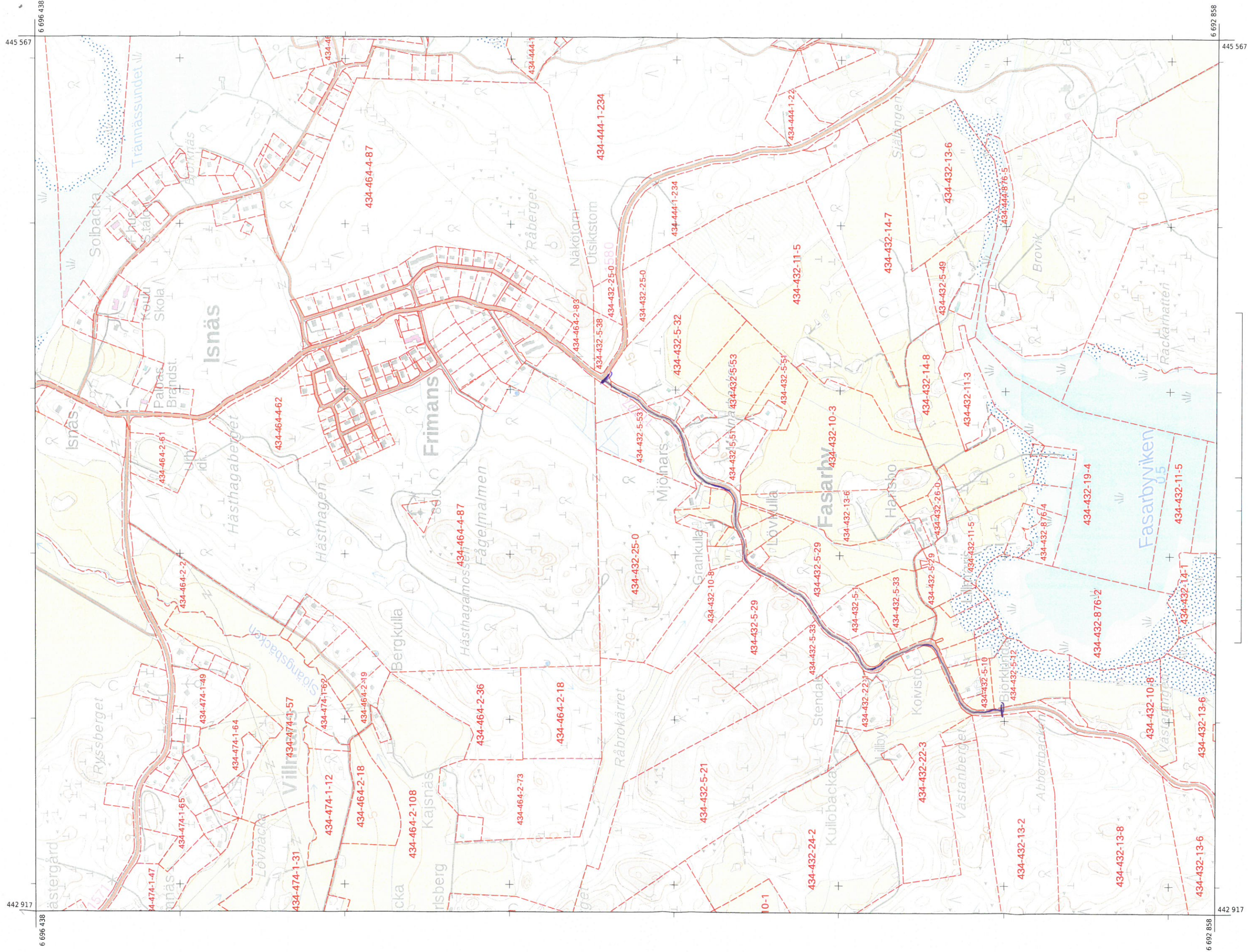

Tom


Palle


Erik


Stefan


Lena



KARTTATULOSTE
1:10 000
 Tuloitettu 20.4.2018

Korkeuskäyräväli: 5 m
 Korkeusjärjestelmä: N60
 Tasokoordinaatisto: ETRS-TM35FIN

VAROITUS: Ei navigointikäyttöön.
 Liikennevirasto ei ole tarkistanut tämän tuotteen tietoja, eikä se ota vastuuta tietojen oikeellisuudesta tai valmistuksen jälkeisistä muutoksista.

Kiinteistörekisterin tiedoissa voi olla puutteita ja epätarkkuuksia. Rekisteriyksikön tarkka alueellinen ulottuvuus selviää toimitusasiakirjoista ja maastosta.

Maastotiedot © Maanmittauslaitos
 Kiinteistötiedot © Maanmittauslaitos ja kunnat
 Merikartta-aineistot © Liikennevirasto 1.1.2015
 Syvyystiedot © Suomen ympäristökeskus



442 917 6 696 438 445 567 6 692 858