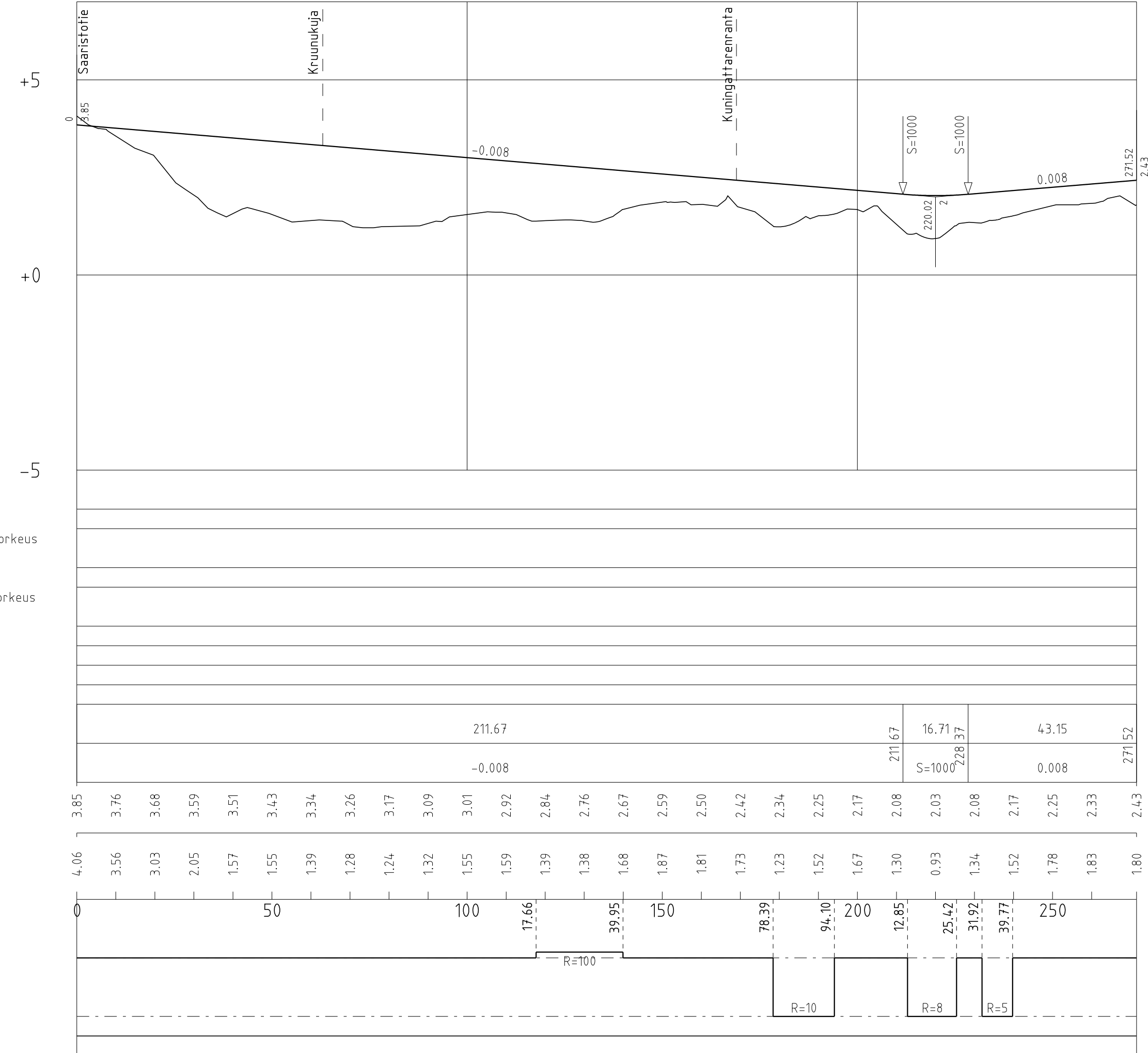


0100\_kuningattarenranta



- Vesijohto, laen korkeus
- Putken mitat ja laatu
- Paalu
- Sadevesiviemäri, sisäpohjan korkeus
- Putken mitat ja laatu
- Paalu, kaivoväli ja kaltevuus
- Jätevesiviemäri, sisäpohjan korkeus
- Putken mitat ja laatu
- Paalu, kaivoväli ja kaltevuus
- Putkien perustamistapa

Päällysrakenne

Matka 211.67  
Kaltevuus / pyöristyssäde -0.008

Tasausviivan korkeus

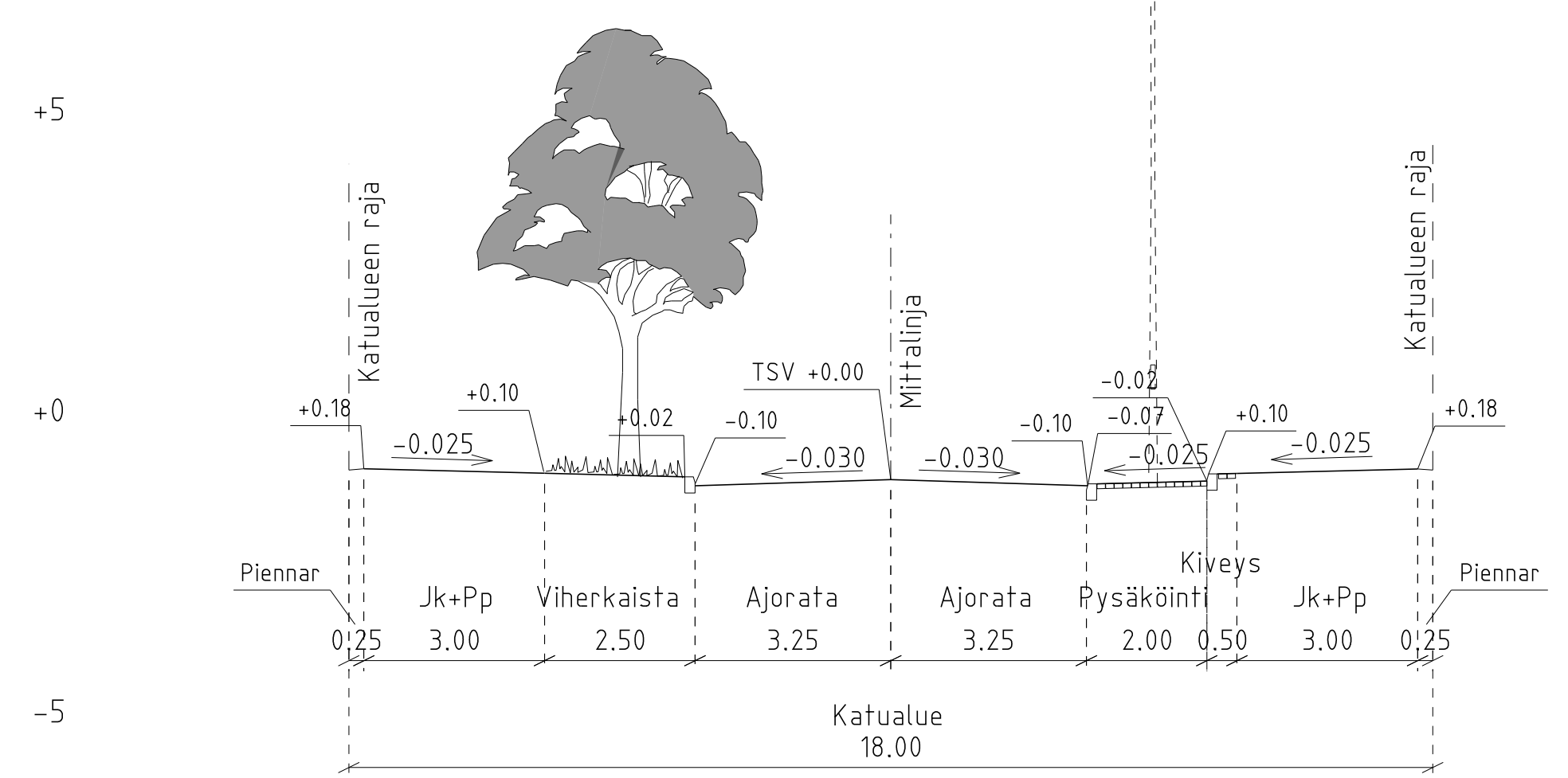
Maanpinnan korkeus

Paalutus

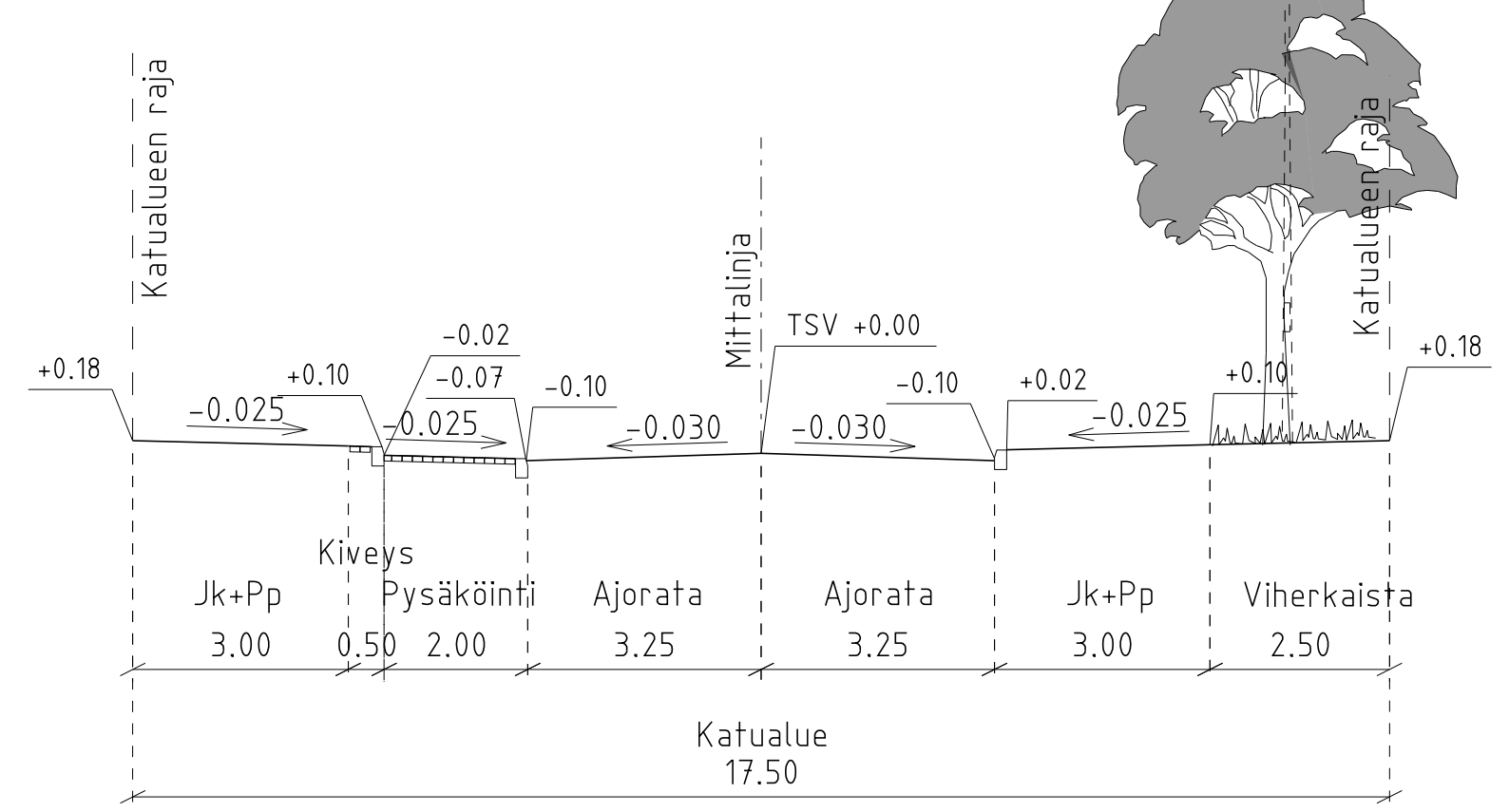
Kaarevuus

Sivukaltevuus

Plv. 0-130



Plv. 130-165



Piirustuslaji/ Slog av ritning	Rakennustoimenpide/ Byggnadsåtgärd	Piirustuksen sisältö/ Ritnings innehåll	Mittak./ Skala
Katupiirustus/Gaturitning	Kadunrakennus/Bygg. av gata	Pituusleikkaus	1:1000/1:100
Kaupunginosa/ Stadsdel	Kortteli, tila/ Kvarter, lägenhet	Tyyppipoikkileikkaukset	1:100
10 Ulrika-Määrlahti	1058, 1059, 1060, 1061, 1062		
Rakennuskohteen nimi ja osoite/ Byggsplatsens namn och adress			
Kuningattarenranta			
Suun.ala/ plan. sekt.	Työ nro/ Arb. nr	Piir. nro/ Ritn. nr	Muutos/ Ändring
TKA/VGA	P40012	32	
	LOVIISAN KAUPUNKI/LOVISA STAD	FCG	J Silvenoinen Yhteyshenkilö
ELINKEINO- JA INFRASTRUKTUURIKESKUS	CENTRALEN FÖR NÄRINGSLIV OCH INFRASTRUKTUR	Suunnittelu ja tekniikka Oy	Pvm./ Dat. 14.10.2020
Kuningattarenkatu 15 B/ Drottninggatan 15 B	07900 LOVIISA/ 07900 LOVISA	Hyväk./ Godk.	Nim.selv./ Namnfört.