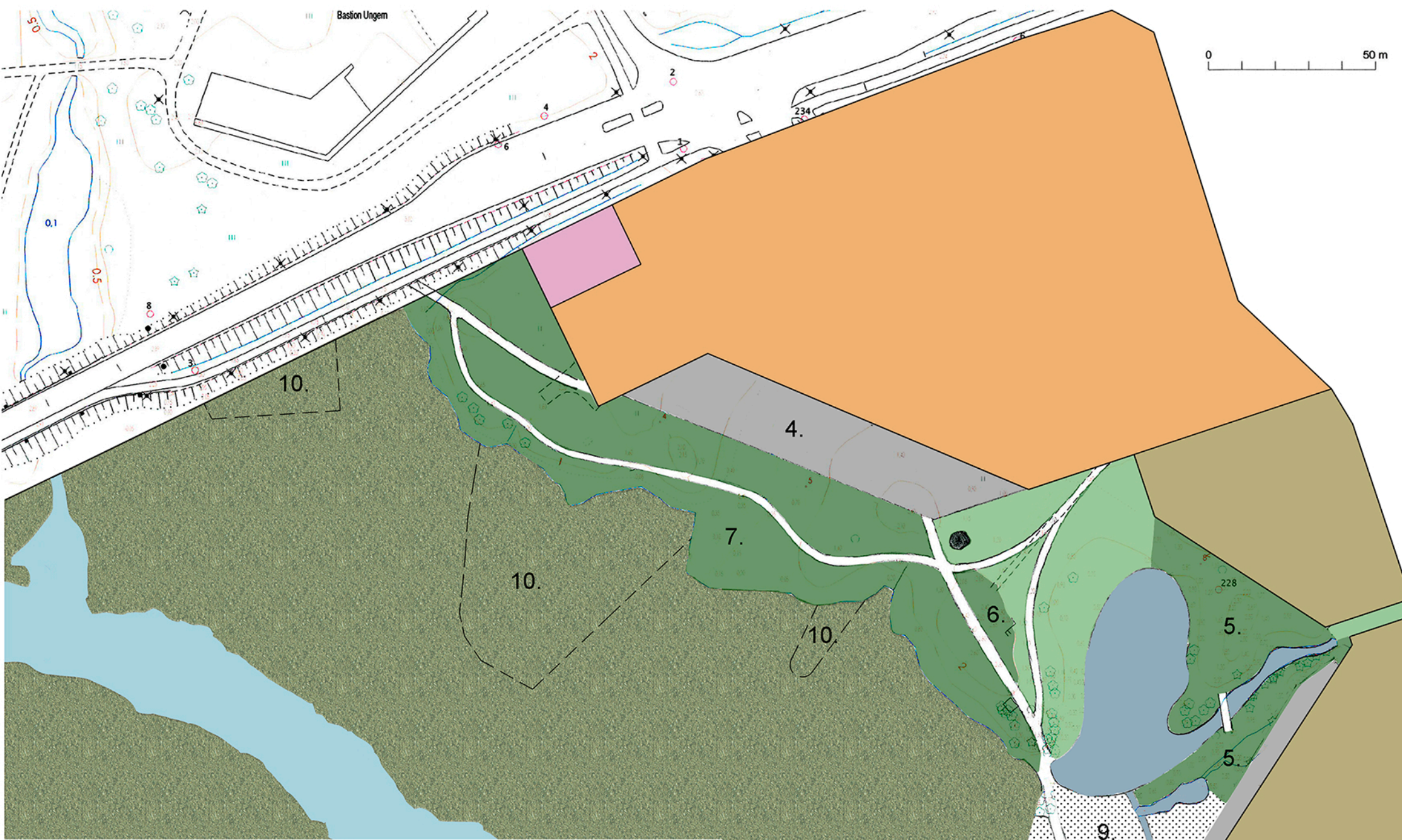


# Översiktsplan för ekologiskt grönområde Kronostranden











Lovisa stad  
Stadsplaneringsavdelningen  
2020

0 50 m



## Tecken Delområde

## Marknivån meter över havet

	Kvartersområden	2,5-3,5
	Öppen plats, stenbeläggs	2,0-2,5
	Gatuområde	2,8-3
	Utfyllt strandområde	1,5-2,0
	1. Lekpark	
	2. Växtlighet och träd som ska planteras	
	3. Område för parkfunktioner	
	4. Spelplan/gräsbevuxet område/gård	
	Område där nuvarande terrängprofil och trädbestånd bevaras	1-3
	5. Klibbalsskog	
	6. Gammal byggplats, plats där pergola, grill, bordsgrupp eller dylikt kan placeras	
	7. Trädbevuxen, varierande terräng	
	Gångleder längs stigar	
	Deponeringsområde på strand	1-1,5
	Gräsbevuxet område	1-1,5
	Område i naturtillstånd	< 0,5
	8. Säv och glest trädbestånd	
	9. Våtmark intill damm	
	Gångleder på spång, bryggliknande övergångar kan sträcka sig ut till vassruggarna i stranden	
	Damm, dagvattenbassäng, dike	
	Till dammen avleds dagvatten från kringliggande områden	
	Vassruggar vid stranden	
	10. Delområden som är viktiga med tanke på växtlighet: Områden med gräs- och starrbevuxna kärr och ett träd som växer i vassen på stranden; delområden som är viktiga bland annat med tanke på fågelbeståndet	
	Gångleder på spång	