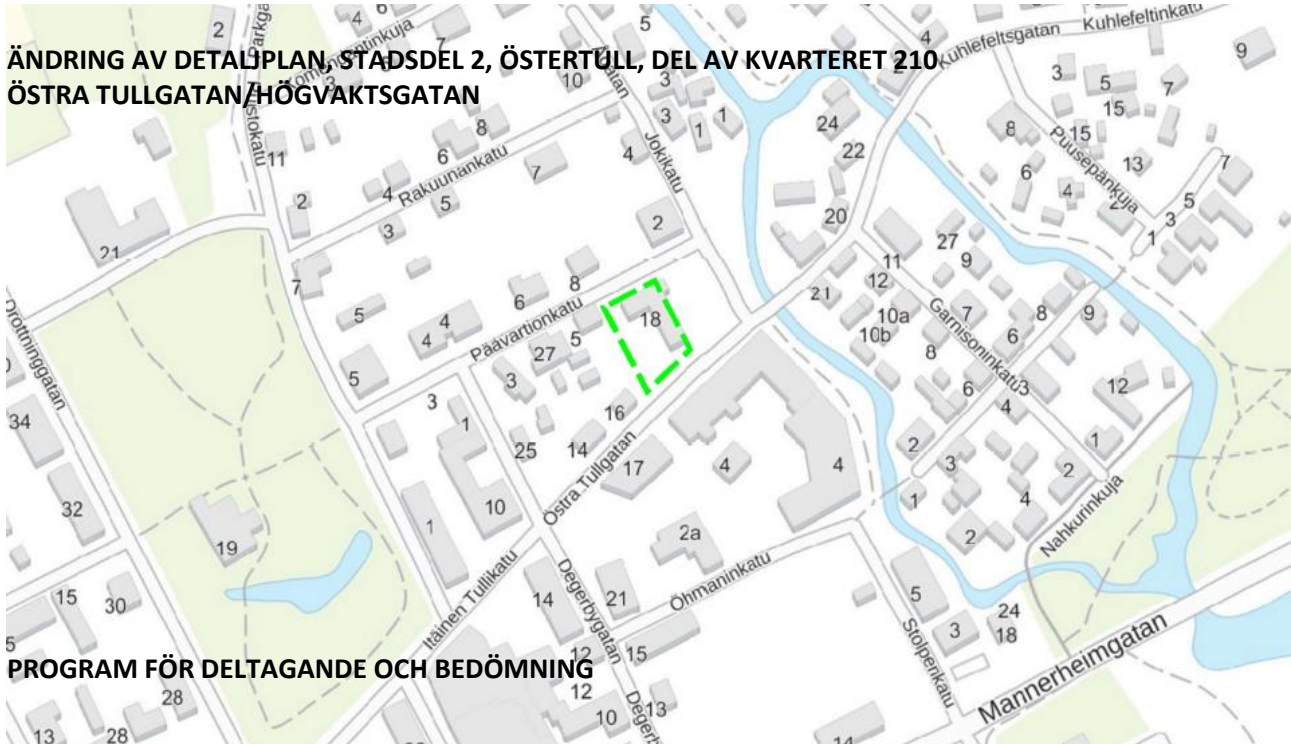




Lovisa stad
Centralen för näringsliv och infrastruktur
Stadsplaneringsavdelningen



I programmet framlägger man planeringsprojektets läge och mål samt redogör för hur intressenterna inom området kan påverka planeringen och hur planens konsekvenser bedöms under arbetets gång. Programmet för deltagande och bedömning kompletteras efter behov medan planeringen fortskrider och det finns framlagt på Lovisa stads officiella anslagstavla på kundservicekontoret Lovinfo under de tidpunkter som meddelats med kungörelse. Man har möjlighet att ta del av programmet för deltagande och bedömning på Lovisa stads central för näringsliv och infrastruktur eller på stadens webbplats <https://www.loviisa.fi/sv/boende-och-miljo/planlaggning-och-markanvandning/planlaggning/detaljplanering/under-hela-beredningstiden>.

Lovisa

10.3.2020

INNEHÅLLSFÖRTECKNING

UTGÅNGSPUNKTER FÖR PLANERINGEN

1. Planeringsområdet och projektets bakgrund
2. Målet med planeringen
3. Beskrivning av området, gjorda utredningar och tidigare planer

DELTAGANDE OCH BEDÖMNING

4. Intressenter
5. Information och deltagande
6. Bedömning av konsekvenser
7. Kontaktuppgifter

UTGÅNGSPUNKTER FÖR PLANERINGEN

1 PLANERINGSOMRÅDET OCH PROJEKTETS BAKGRUND

Planeringsområdet finns i Lovisa centrum och gränsar till Östra Tullgatan och Högvaktsgatan. På planeringsområdet ligger före detta Hambergska hemmet som blivit stående tom. Byggnadens invånare flyttade till det nya servicehuset 2017. Ändringen av detaljplanen har anhängiggjorts genom planläggningsöversikten för 2018.

2 MÅLET MED PLANERINGEN

Målet med detaljplanändringen är bland annat att undersöka den i stadens ägo varande fastighetens användningsändamål och byggnadsskyddsfrågor.

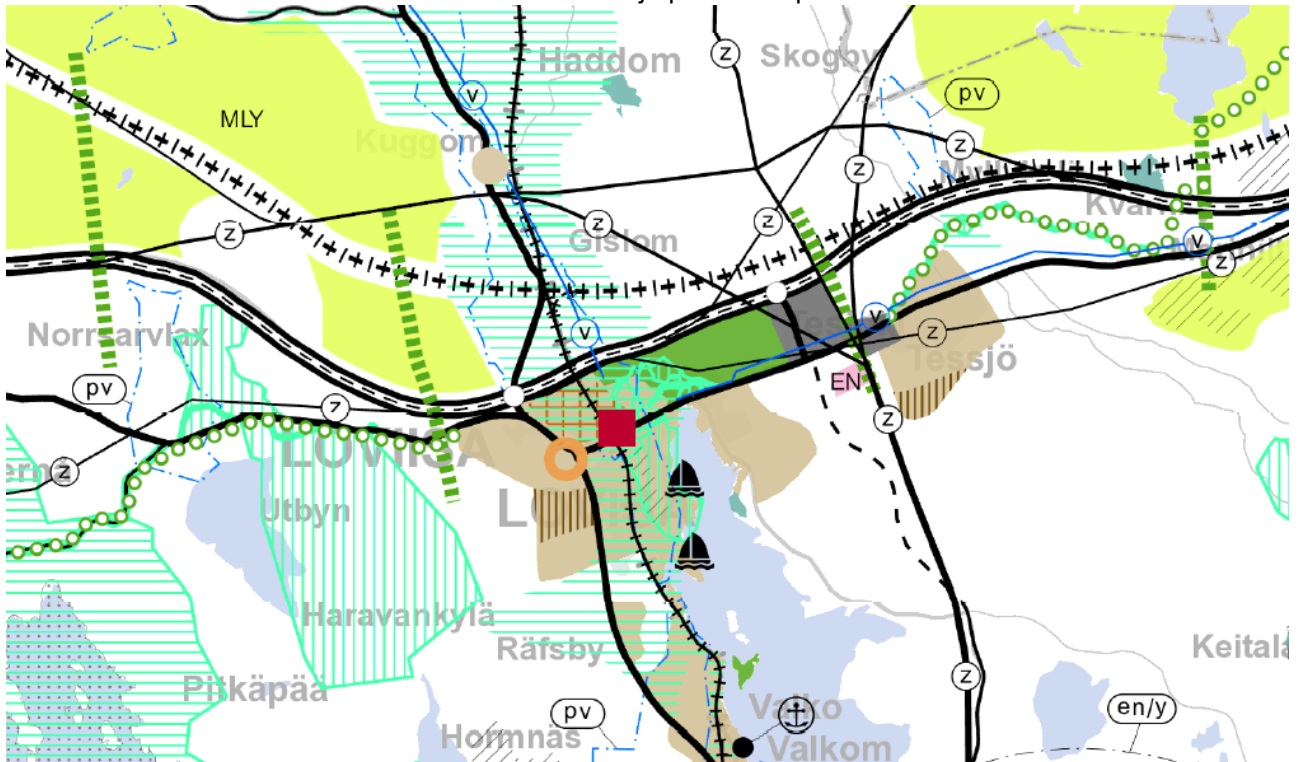
3 BESKRIVNING AV OMRÅDET, GJORDA UTREDNINGAR OCH TIDIGARE PLANER

Allmänt

Planeringsområdet är till sin storlek cirka 0,16 hektar. Området gränsar till Östra Tullgatan i söder, till Högvaktsgatan i norr, till parkområdet i öster och till bosättningen i väster. På planeringsområdet ligger Hambergska hemmet från 1938 som står tom och representerar stilmässigt funktionalismen. Norra delen av planområdet gränsar till en byggd kulturmiljö av riksintresse.

Landskapsplan

För området gäller etapplandskapsplan 2 för Nyland som fastställdes 30.10.2014 av miljöministeriet. Området har anvisats som område för tätortsfunktioner. För området gäller landskapsplan 4 för Nyland. Landskapsstyrelsen beslutade 21.8.2017 att planen träder i kraft innan den ska vinna laga kraft. Hela området har anvisats som en värdefull kulturmiljö på landskapsnivå.



Generalplan

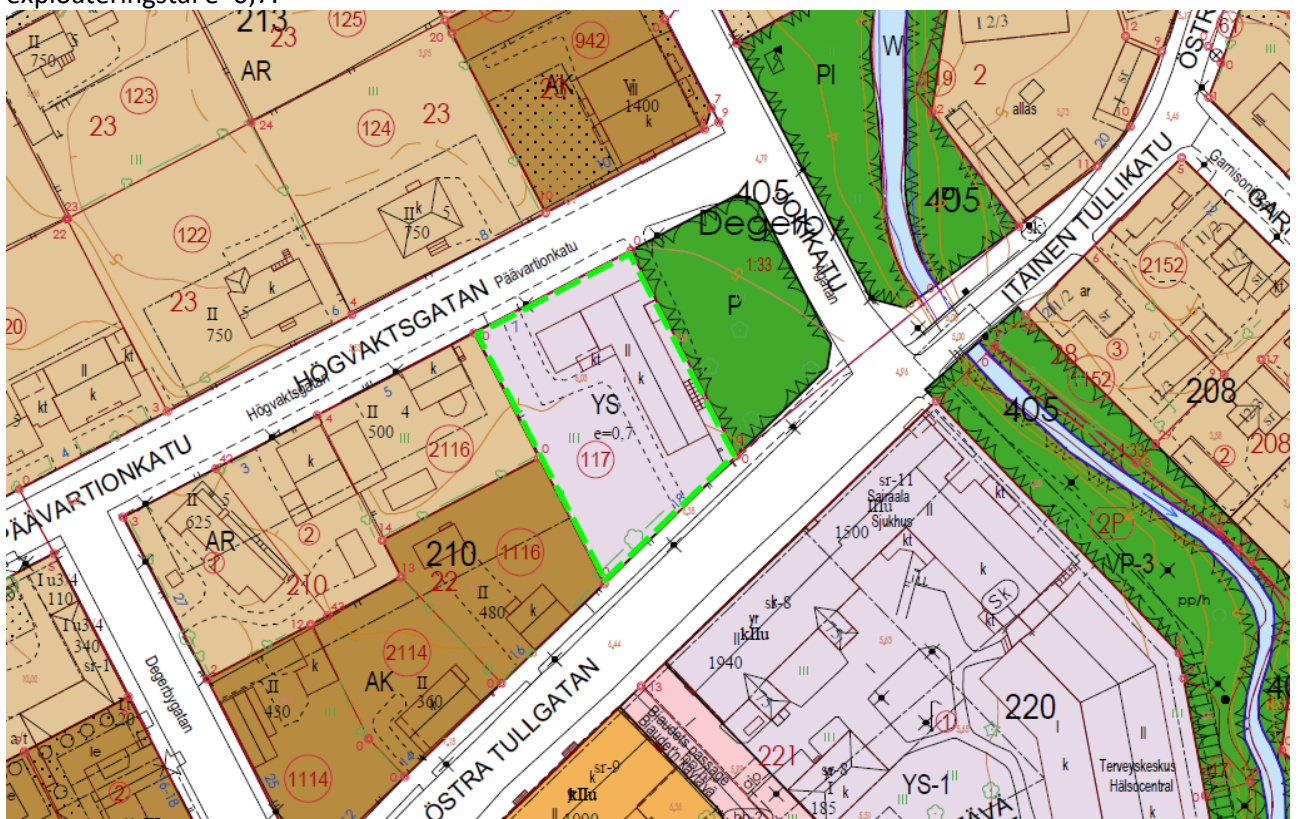
För området gäller delgeneralplanen för Centrum och Nedre stan som godkändes 13.6.2001. Området har i huvudsak anvisats som område för service och förvaltning (P). Byggnaden har anvisats som stadsbildmässigt, arkitektoniskt eller kulturhistoriskt värdefull byggnad. Byggnaden får inte rivas. Vid reparations- och ändringsarbeten skall dess värde bevaras. Om byggnaden förstörs så att den är möjligt

att reparera, ska vid uppförande av en ersättande byggnad speciell uppmärksamhet fästas vid att byggnaden harmonierar med stadsbilden och är kvalitetsmässigt av arkitektoniskt värde.



Detaljplan

För området gäller detaljplanen som fastställdes 11.11.1965. Området har anvisats som kvartersområde för byggnader för social verksamhet och hälsovård (YS). Byggrätten har angetts genom exploateringsstal $e=0,7$.



Riksomfattande mål för områdesanvändningen

Då man utarbetar en ändring av detaljplanen ska man iaktta de riksomfattande målen för områdesanvändningen (RMO), samt eventuella andra förekommande utredningar som bör utarbetas eller preciseras. Bland de riksomfattande målen för områdesanvändningen (24 § i markanvändnings- och bygglagen) kan följande mål och värden direkt anvisas för området:

- förenhetligande av samhällsstrukturen.

Befintliga utredningar, skyddsprogram och skyddsbeslut

Följande utredningar berör området

- Loviisan lepakkokartoitus (*Fladdermuskartläggning i Lovisa*), Batcon Group/Siivonen, 2005
- Inventering av arkivmaterial över II staddelen samt kvarteren 1001–1006, Fredrika Andersson, 1997

DELTAGANDE OCH BEDÖMNING

4 INTRESSETER

Intressenter är områdets markägare och alla de, vars boende, arbete eller övriga förhållanden kan påverkas avsevärt av planeringen samt de myndigheter och sammanslutningar vilkas verksamhet behandlas under planeringen.

De vars boende, arbete eller övriga förhållanden påverkas av planen:

- närbelägna invånare till planeringsområdet och markägarna
- ägarna till marken som gränsar till området och nära grannar
- sammanslutningar vars verksamhetsområde behandlas under planeringen.

Myndigheter och andra instanser som hörs under planläggningen:

- Närings-, trafik- och miljöcentralen i Nyland
- Nylands förbund
- Räddningsverket i Östra Nyland
- Kymmenedalens El Ab
- LPOnet Oy Ab
- Borgå Energi
- Borgå stad, hälsoskyddet
- Affärsverket Lovisa Vatten
- Lovisa stad, byggnads- och miljönämnden

5 INFORMATION OCH DELTAGANDE

Inledning av planläggningen

Planändringen anhängiggjordes genom tekniska nämndens beslut 22.2.2018 § 26.

Grundutredningsskede och mål

I grundutredningsskedet samlas utgångsmaterial för planen samt eventuella behövliga utredningar uppgörs och planändringens mål preciseras. Programmet för deltagande och bedömning kompletteras allt eftersom planeringen framskrider. Framläggandet av programmet för deltagande och bedömning och förslaget till detaljplan kungörs så som kommunala annonser kungörs.

Planens förslagsskede

Näringslivs- och infrastrukturnämnden framlägger planförslaget på stadens officiella anslagstavla på Lovinfo och stadens webbplats under 14 dagars tid. Framläggandet av planförslaget tillkännages i enlighet med markanvändnings- och bygglagen. Utlåtanden om förslaget till detaljplan begärs av myndigheter och stadens förvaltningsområden (65 § i markanvändnings- och bygglagen, 27 § och 28 § i markanvändnings- och byggförordningen).

Ett eventuellt samråd mellan myndigheter hålls i förslagsskedet efter det att planförslaget varit framlagt och utlåtanden fått (66 § 2 mom. i markanvändnings- och bygglagen, § 18 i markanvändnings- och byggförordningen). Eventuella anmärkningar ska tillställas kundservicekontoret Lovinfo innan den tid då förslaget är framlagt går ut. De som gjort en anmärkning och som lämnat sina kontaktuppgifter får ett motiverat ställningstagande till den framförda anmärkningen (65 § 2 mom. i markanvändnings- och bygglagen).

Målsatt tidtabell: sommaren 2020

Godkännande av planen

Näringslivs- och infrastrukturnämnden behandlar planförslaget som preciserats med hjälp av utlåtanden, konsekvensbedömningen och eventuella anmärkningar samt fattar beslut om att godkänna planen. Detaljplanen träder i kraft då beslutet om godkännandet har vunnit laga kraft och kungjorts (52 § i markanvändnings- och bygglagen). Närings-, trafik- och miljöcentralen i Nyland, sökanden av planändringen och de som skriftligen bett om det får meddelande om att planen blivit godkänd (67 § i markanvändnings- och bygglagen). På stadens officiella anslagstavla på Lovinfo och i lokaltidningarna kungörs att planen vunnit laga kraft (93 § i markanvändnings- och bygglagen).

Målsatt tidtabell: hösten 2020

6 BEDÖMNING AV KONSEKVENSER

Vid uppgörande av planen bearbetas plankartan och planbeskrivningen parallellt. Planen ska basera sig på tillräckliga utredningar och expertutlåtanden med tanke på planläggningen, så att man utgående från dessa kan bedöma de konsekvenser som genomförandet av planen har. Planläggningens mest centrala konsekvenser bedöms i förhållande till nuläget.

7 KONTAKTUPPGIFTER

kriftliga åsikter och anmärkningar kan lämnas till Lovisa stads kundservicekontor Lovinfo under den tid planen är framlagd. Lovinfo betjänar även per telefon. På Lovinfo kan du också boka tid för ett möte med stadsarkitekten.

Lovisa stad, Lovinfo
Mariegatan 12 A
07900 LOVIISA

e-post: lovinfo@loviisa.fi
tfn 019 55 55 55
Öppet mån.–fre. kl. 9.00–16.00.

Du kan skicka skriftliga åsikter och anmärkningar också till:

Lovisa stad, centralen för näringsliv och infrastruktur
PB 11
07901 Lovisa

e-post: kaavoitus@loviisa.fi

Lovisa stad, centralen för näringsliv och infrastruktur

e-post: foramn.efternamn@loviisa.fi

Maaria Mäntysaari
stadsarkitekt

tfn 0440 555 403

Sisko Jokinen
planerare

tfn 0440 555 344