

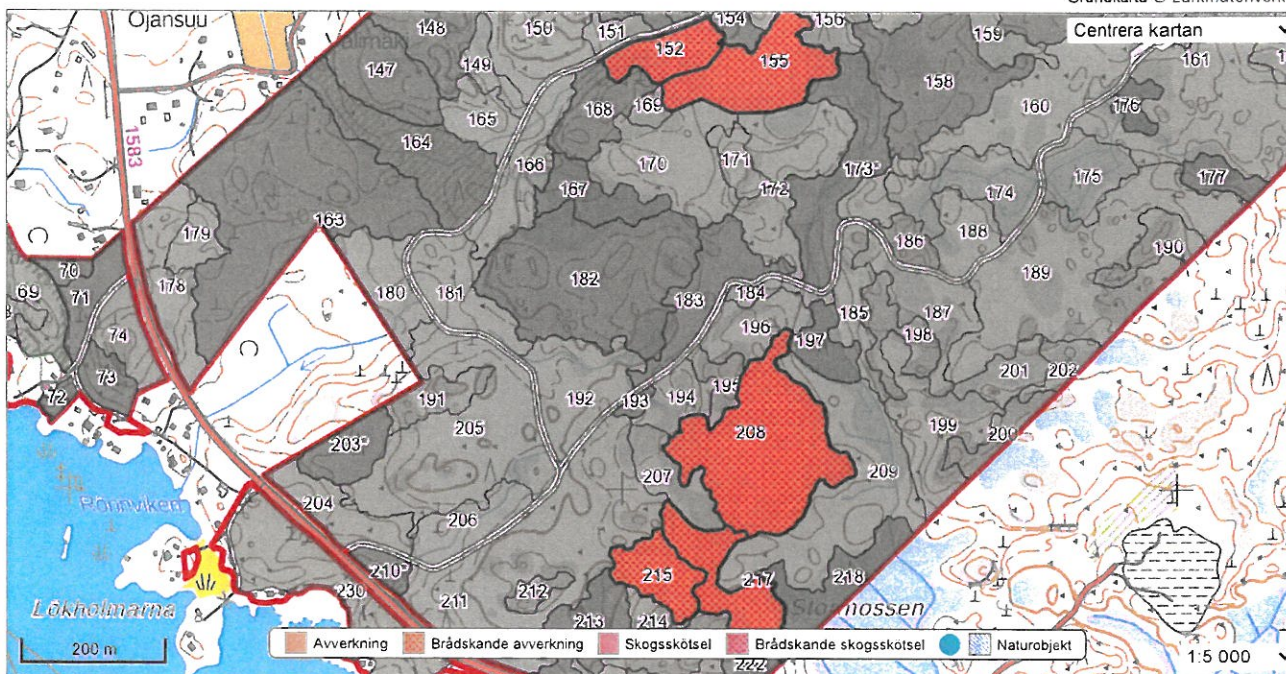


- Spara
- Ångra ändringarna
- Lägg till skogsfastighet
- Skriv ut
- Anvisningar

### Min karta: 434-401-6-69 FOGDAS, Lovisa

- Karta
- Figurförteckning

Grundkarta © Lantmäterverket



#### 434-401-6-69 FOGDAS, Lovisa

1	2	5	7	8	9	10	11	12	13	14	15	16	17	18	19	20	21	21.1	22	23	24
25	26	27	28	29	30	31	32	33	34	35	36	37	38	39	40	41	42	43	44	45	46
47	48	49	50	51	52	53	54	55	56	57	58	59	60	61	62	63	64	65	66	67	68
69	70	71	72	73	74	75	76	77	78	79	80	81	82	83	84	85	86	87	89	90*	91
92	93	94	95	96	97	98	99	100	101	102	103	104	105	106	107	108	109	110	111	112	113
114	115	116	117	118	119	120	121	122	123	124	124.1	125	126	127	128	129	130	131	132	133	134
135	136	137	137.1	138	139	140	141	142	143	144	145	146	147	148	149	150	151	152	153	154	155
156	157	158	159	160	161	162	163	164	165	166	167	168	169	170	171	172	173*	174	175	176	177
178	179	180	181	182	183	184	185	186	187	188	189	190	191	192	193	194	195	196	197	198	199
200	201	202	203*	204	205	206	207	208	209	210*	211	212	213	214	215	216	217	218	219	220	221
222	223	224	225	226	227	228	229	230	231	232	233	234	235	236	237	238	239				



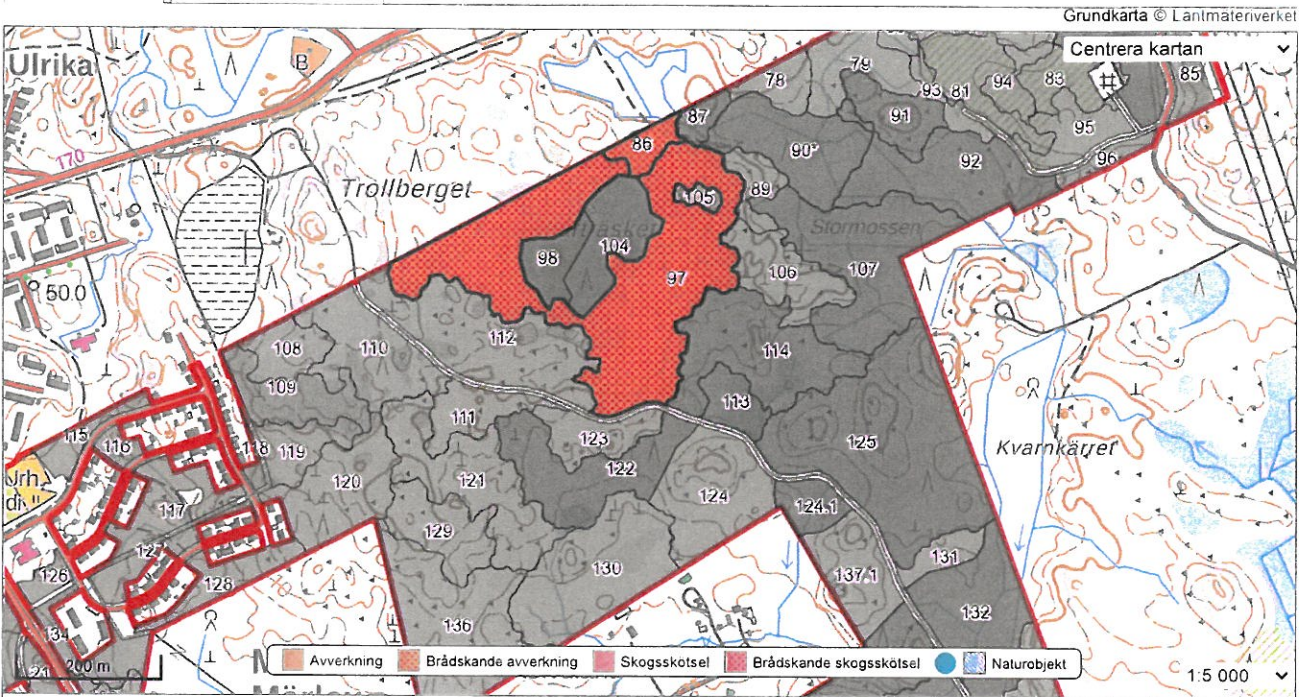




- Spara
- Ångra ändringarna
- Lägg till skogsfastighet
- Skriv ut
- Anvisningar

**Min karta: 434-401-6-69 FOGDAS, Lovisa**

- Karta
- Figurförteckning



**434-401-6-69 FOGDAS, Lovisa**

1	2	5	7	8	9	10	11	12	13	14	15	16	17	18	19	20	21	21.1	22	23	24
25	26	27	28	29	30	31	32	33	34	35	36	37	38	39	40	41	42	43	44	45	46
47	48	49	50	51	52	53	54	55	56	57	58	59	60	61	62	63	64	65	66	67	68
69	70	71	72	73	74	75	76	77	78	79	80	81	82	83	84	85	86	87	89	90*	91
92	93	94	95	96	97	98	99	100	101	102	103	104	105	106	107	108	109	110	111	112	113
114	115	116	117	118	119	120	121	122	123	124	124.1	125	126	127	128	129	130	131	132	133	134
135	136	137	137.1	138	139	140	141	142	143	144	145	146	147	148	149	150	151	152	153	154	155
156	157	158	159	160	161	162	163	164	165	166	167	168	169	170	171	172	173*	174	175	176	177
178	179	180	181	182	183	184	185	186	187	188	189	190	191	192	193	194	195	196	197	198	199
200	201	202	203*	204	205	206	207	208	209	210*	211	212	213	214	215	216	217	218	219	220	221
222	223	224	225	226	227	228	229	230	231	232	233	234	235	236	237	238	239				



Tallenna	Hylkää muutokset	Lisää metsätila	<u>Tulosta</u>	Ohjeet
----------	------------------	-----------------	----------------	--------

**Oma kartta: 434-401-6-69 FOGDAS, Loviisa**

Kartta


Kuviluettelo

Näytä valitut kuviot ▼

**▼ 434-401-6-69 FOGDAS, Loviisa**


Avaa kaikki | Sulje kaikki

**KUVIO 86 | PIILOTA KUVIO**

Pinta-ala	Kehitysluokka	Metsikön laatu	Hoitotyön rajoitus		Hakkuun rajoitus			
0,7 ha	03 Varttunut kasvatusmetsikkö	Ei määritetty						
Pääpuulaji	Saavutettavuus	Kasvupaikka	Maaperä		Kuivatustilanne	Ojitusvuosi		
Mänty	Myös kelirikon aikana	Kuiva kangas, vastaava suo ja varputurvekangas	Kallio tai kivikko		Ojittamaton kangas			
Puuston ikä	Tilavuus kuviolla	Kasvu	Puusto Tukki	Puusto Kuitu	Puulajijakauma	Keskiläpimitta Keskipituus	Runkoluku	Pohjapinta-ala
60 v	162 m <sup>3</sup>	2,5 m <sup>3</sup> /ha/v	mänty 69 m <sup>3</sup> , kuusi 12 m <sup>3</sup>	mänty 65 m <sup>3</sup> , kuusi 13 m <sup>3</sup>	84 % mänty, 16 % kuusi	21 cm pituus 19 m	810 kpl/ha	25 m <sup>2</sup> /ha
Vuosi	Toimenpide-ehdotus	Lisätietoja	Ehdotustyyppi					
2021	 Harvennushakkuu	Harvennus.	Simuloitu ehdotus					
	Puumäärä	Hakkuu Tukki	Hakkuu Kuitu	Biomassa 1000 kg	Kannot ja juuret	Latvat ja oksat	Neulasen tai lehdet	
	54 m <sup>3</sup>	mänty 13 m <sup>3</sup> , kuusi 2 m <sup>3</sup>	mänty 32 m <sup>3</sup> , kuusi 7 m <sup>3</sup>		6,1	4,9	1,9	


Tiedot kerätty 2018, keräystapa kaukokartoitettu kasvatusmetsä tai uudistuskypsä metsä, keräyksen suoritti Metsäkeskus. Puuston tila 1.1.2021.

**KUVIO 97 | PIILOTA KUVIO**

Pinta-ala	Kehitysluokka	Metsikön laatu	Hoitotyön rajoitus		Hakkuun rajoitus			
12,3 ha	03 Varttunut kasvatusmetsikkö	Ei määritetty						
Pääpuulaji	Saavutettavuus	Kasvupaikka	Maaperä		Kuivatustilanne	Ojitusvuosi		
Mänty	Myös kelirikon aikana	Kuiva kangas, vastaava suo ja varputurvekangas	Kallio tai kivikko		Ojittamaton kangas			
Puuston ikä	Tilavuus kuviolla	Kasvu	Puusto Tukki	Puusto Kuitu	Puulajijakauma	Keskiläpimitta Keskipituus	Runkoluku	Pohjapinta-ala
47 v	2 331 m <sup>3</sup>	4,2 m <sup>3</sup> /ha/v	mänty 616 m <sup>3</sup> , kuusi 68 m <sup>3</sup>	mänty 1 429 m <sup>3</sup> , kuusi 166 m <sup>3</sup>	90 % mänty, 10 % kuusi	18 cm pituus 16 m	1 060 kpl/ha	24 m <sup>2</sup> /ha
Vuosi	Toimenpide-ehdotus	Lisätietoja	Ehdotustyyppi					
2021	 Harvennushakkuu	Harvennus.	Simuloitu ehdotus					
	Puumäärä	Hakkuu Tukki	Hakkuu Kuitu	Biomassa 1000 kg	Kannot ja juuret	Latvat ja oksat	Neulasen tai lehdet	
	721 m <sup>3</sup>	mänty 123 m <sup>3</sup> , kuusi 9 m <sup>3</sup>	mänty 570 m <sup>3</sup> , kuusi 20 m <sup>3</sup>		81,0	74,4	23,3	

Tiedot kerätty 2018, keräystapa kaukokartoitettu kasvatusmetsä tai uudistuskypsä metsä, keräyksen suoritti Metsäkeskus. Puuston tila 1.1.2021.

**KUVIO 152 | PIILOTA KUVIO**

Pinta-ala	Kehitysluokka	Metsikön laatu	Hoitotyön rajoitus		Hakkuun rajoitus			
1,4 ha	03 Varttunut kasvatusmetsikkö	Ei määritetty						
Pääpuulaji	Saavutettavuus	Kasvupaikka	Maaperä		Kuivatustilanne	Ojitusvuosi		
Mänty	Myös sulan maan, mutta ei kelirikon aikana	Kuivahko kangas, vastaava suo ja puolukkaturvekangas	Kallio tai kivikko		Ojittamaton kangas			
Puuston ikä	Tilavuus kuviolla	Kasvu	Puusto Tukki	Puusto Kuitu	Puulajijakauma	Keskiläpimitta Keskipituus	Runkoluku	Pohjapinta-ala
68 v	438 m <sup>3</sup>	3,4 m <sup>3</sup> /ha/v	mänty 135 m <sup>3</sup> , kuusi 143 m <sup>3</sup> , koivu 2 m <sup>3</sup>	mänty 72 m <sup>3</sup> , kuusi 64 m <sup>3</sup> , koivu 18 m <sup>3</sup>	47 % mänty, 48 % kuusi, 5 % lehtipuu	24 cm pituus 21 m	760 kpl/ha	31 m <sup>2</sup> /ha
Vuosi	Toimenpide-ehdotus	Lisätietoja	Ehdotustyyppi					
2021	 Harvennushakkuu	Harvennus.	Simuloitu ehdotus					
	Puumäärä	Hakkuu Tukki	Hakkuu Kuitu	Biomassa 1000 kg	Kannot ja juuret	Latvat ja oksat	Neulasen tai lehdet	
	170 m <sup>3</sup>	mänty 10 m <sup>3</sup> , kuusi 89 m <sup>3</sup>	mänty 5 m <sup>3</sup> , kuusi 58 m <sup>3</sup> , koivu 7 m <sup>3</sup>		24,4	16,7	10,6	



Tiedot kerätty 2018, keräystapa kaukokartoitettu kasvatusmetsä tai uudistuskypsä metsä, keräyksen suoritti Metsäkeskus. Puuston tila 1.1.2021.

## KUVIO 155 | PIILOTA KUVIO

Pinta-ala	Kehitysluokka		Metsikön laatu		Hoitotyön rajoitus		Hakkuun rajoitus	
3,1 ha	03 Varttunut kasvatusmetsikkö		Ei määritetty					
Pääpuulaji	Saavutettavuus		Kasvupaikka		Maaperä		Kuivatustilanne	Ojitusvuosi
Mänty	Myös sulan maan, mutta ei kelinkon aikana		Kuivahko kangas, vastaava suo ja puolukkaturvekangas		Kivinen keskikarkea tai karkea kangasmaa		Ojittamaton kangas	
Puuston ikä	Tilavuus kuviolla	Kasvu	Puusto Tukki	Puusto Kuitu	Puulajijakauma	Keskiläpimitta Keskipituus	Runkoluku	Pohjapinta-ala
72 v	814 m <sup>3</sup>	3,2 m <sup>3</sup> /ha/v	mänty 282 m <sup>3</sup> , kuusi 257 m <sup>3</sup>	mänty 160 m <sup>3</sup> , kuusi 107 m <sup>3</sup>	55 % mänty, 45 % kuusi	24 cm pituus 21 m	650 kpl/ha	26 m <sup>2</sup> /ha
Vuosi	Toimenpide-ehdotus		Lisätietoja		Ehdotustyyppi			
2021	Harvennushakkuu		Harvennus.		Simuloitu ehdotus			
	Puumäärä		Hakkuu Tukki	Hakkuu Kuitu	Biomassa 1000 kg	Kannot ja juuret	Latvat ja oksat	Neulaset tai lehdet
	237 m <sup>3</sup>		mänty 16 m <sup>3</sup> , kuusi 122 m <sup>3</sup>	mänty 9 m <sup>3</sup> , kuusi 91 m <sup>3</sup>		33,5	23,3	15,2

Tiedot kerätty 2018, keräystapa kaukokartoitettu kasvatusmetsä tai uudistuskypsä metsä, keräyksen suoritti Metsäkeskus. Puuston tila 1.1.2021.

## KUVIO 208 | PIILOTA KUVIO

Pinta-ala	Kehitysluokka		Metsikön laatu		Hoitotyön rajoitus		Hakkuun rajoitus	
6,1 ha	03 Varttunut kasvatusmetsikkö		Ei määritetty					
Pääpuulaji	Saavutettavuus		Kasvupaikka		Maaperä		Kuivatustilanne	Ojitusvuosi
Mänty	Myös sulan maan, mutta ei kelinkon aikana		Kuivahko kangas, vastaava suo ja puolukkaturvekangas		Kallio tai kivikko		Ojittamaton kangas	
Puuston ikä	Tilavuus kuviolla	Kasvu	Puusto Tukki	Puusto Kuitu	Puulajijakauma	Keskiläpimitta Keskipituus	Runkoluku	Pohjapinta-ala
55 v	1 401 m <sup>3</sup>	4,8 m <sup>3</sup> /ha/v	mänty 520 m <sup>3</sup> , kuusi 100 m <sup>3</sup>	mänty 555 m <sup>3</sup> , kuusi 136 m <sup>3</sup> , koivu 68 m <sup>3</sup>	78 % mänty, 17 % kuusi, 5 % lehtipuu	20 cm pituus 18 m	920 kpl/ha	26 m <sup>2</sup> /ha
Vuosi	Toimenpide-ehdotus		Lisätietoja		Ehdotustyyppi			
2021	Harvennushakkuu		Harvennus.		Simuloitu ehdotus			
	Puumäärä		Hakkuu Tukki	Hakkuu Kuitu	Biomassa 1000 kg	Kannot ja juuret	Latvat ja oksat	Neulaset tai lehdet
	402 m <sup>3</sup>		mänty 78 m <sup>3</sup> , kuusi 14 m <sup>3</sup>	mänty 215 m <sup>3</sup> , kuusi 59 m <sup>3</sup> , koivu 36 m <sup>3</sup>		49,3	39,5	14,7

Tiedot kerätty 2018, keräystapa kaukokartoitettu kasvatusmetsä tai uudistuskypsä metsä, keräyksen suoritti Metsäkeskus. Puuston tila 1.1.2021.

## KUVIO 215 | PIILOTA KUVIO

Pinta-ala	Kehitysluokka		Metsikön laatu		Hoitotyön rajoitus		Hakkuun rajoitus	
1,6 ha	03 Varttunut kasvatusmetsikkö		Ei määritetty					
Pääpuulaji	Saavutettavuus		Kasvupaikka		Maaperä		Kuivatustilanne	Ojitusvuosi
Mänty	Myös sulan maan, mutta ei kelinkon aikana		Tuore kangas, vastaava suo ja mustikkaturvekangas		Keskikarkea tai karkea kangasmaa		Ojittamaton kangas	
Puuston ikä	Tilavuus kuviolla	Kasvu	Puusto Tukki	Puusto Kuitu	Puulajijakauma	Keskiläpimitta Keskipituus	Runkoluku	Pohjapinta-ala
61 v	439 m <sup>3</sup>	6,0 m <sup>3</sup> /ha/v	mänty 164 m <sup>3</sup> , kuusi 65 m <sup>3</sup> , koivu 9 m <sup>3</sup>	mänty 114 m <sup>3</sup> , kuusi 40 m <sup>3</sup> , koivu 42 m <sup>3</sup>	64 % mänty, 24 % kuusi, 12 % lehtipuu	23 cm pituus 20 m	840 kpl/ha	29 m <sup>2</sup> /ha
Vuosi	Toimenpide-ehdotus		Lisätietoja		Ehdotustyyppi			
2021	Harvennushakkuu		Harvennus.		Simuloitu ehdotus			
	Puumäärä		Hakkuu Tukki	Hakkuu Kuitu	Biomassa 1000 kg	Kannot ja juuret	Latvat ja oksat	Neulaset tai lehdet
	129 m <sup>3</sup>		mänty 19 m <sup>3</sup> , kuusi 24 m <sup>3</sup> , koivu 3 m <sup>3</sup>	mänty 20 m <sup>3</sup> , kuusi 32 m <sup>3</sup> , koivu 31 m <sup>3</sup>		17,7	12,3	5,6

Tiedot kerätty 2018, keräystapa kaukokartoitettu kasvatusmetsä tai uudistuskypsä metsä, keräyksen suoritti Metsäkeskus. Puuston tila 1.1.2021.

## KUVIO 217 | PIILOTA KUVIO

Pinta-ala	Kehitysluokka		Metsikön laatu		Hoitotyön rajoitus		Hakkuun rajoitus	
2,3 ha	03 Varttunut kasvatusmetsikkö		Ei määritetty					
Pääpuulaji	Saavutettavuus		Kasvupaikka		Maaperä		Kuivatustilanne	Ojitusvuosi
Mänty	Myös sulan maan, mutta ei kelinkon aikana		Kuivahko kangas, vastaava suo ja puolukkaturvekangas		Kivinen keskikarkea tai karkea kangasmaa		Ojittamaton kangas	
Puuston ikä	Tilavuus kuviolla	Kasvu	Puusto Tukki	Puusto Kuitu	Puulajijakauma	Keskiläpimitta Keskipituus	Runkoluku	Pohjapinta-ala
60 v	535 m <sup>3</sup>	3,5 m <sup>3</sup> /ha/v	mänty 137 m <sup>3</sup> , kuusi 122 m <sup>3</sup> , koivu 6 m <sup>3</sup>	mänty 123 m <sup>3</sup> , kuusi 83 m <sup>3</sup> , koivu 56 m <sup>3</sup>	49 % mänty, 39 % kuusi, 12 % lehtipuu	22 cm pituus 19 m	830 kpl/ha	26 m <sup>2</sup> /ha
Vuosi	Toimenpide-ehdotus		Lisätietoja		Ehdotustyyppi			
2021	Harvennushakkuu		Harvennus.		Simuloitu ehdotus			
	Puumäärä		Hakkuu Tukki	Hakkuu Kuitu	Biomassa	Kannot ja juuret	Latvat ja oksat	Neulaset tai lehdet

149 m <sup>3</sup>	Tukki mänty 12 m <sup>3</sup> , kuusi 32 m <sup>3</sup>	Kuitu mänty 11 m <sup>3</sup> , kuusi 56 m <sup>3</sup> , koivu 38 m <sup>3</sup>	1000 kg	22,4	15,6	lehdet 8,0
--------------------	---	--	---------	------	------	---------------

Tiedot kerätty 2018, keräystapa kaukokartoitettu kasvatusmetsä tai uudistuskypsä metsä, keräyksen suoritti Metsäkeskus. Puuston tila 1.1.2021.