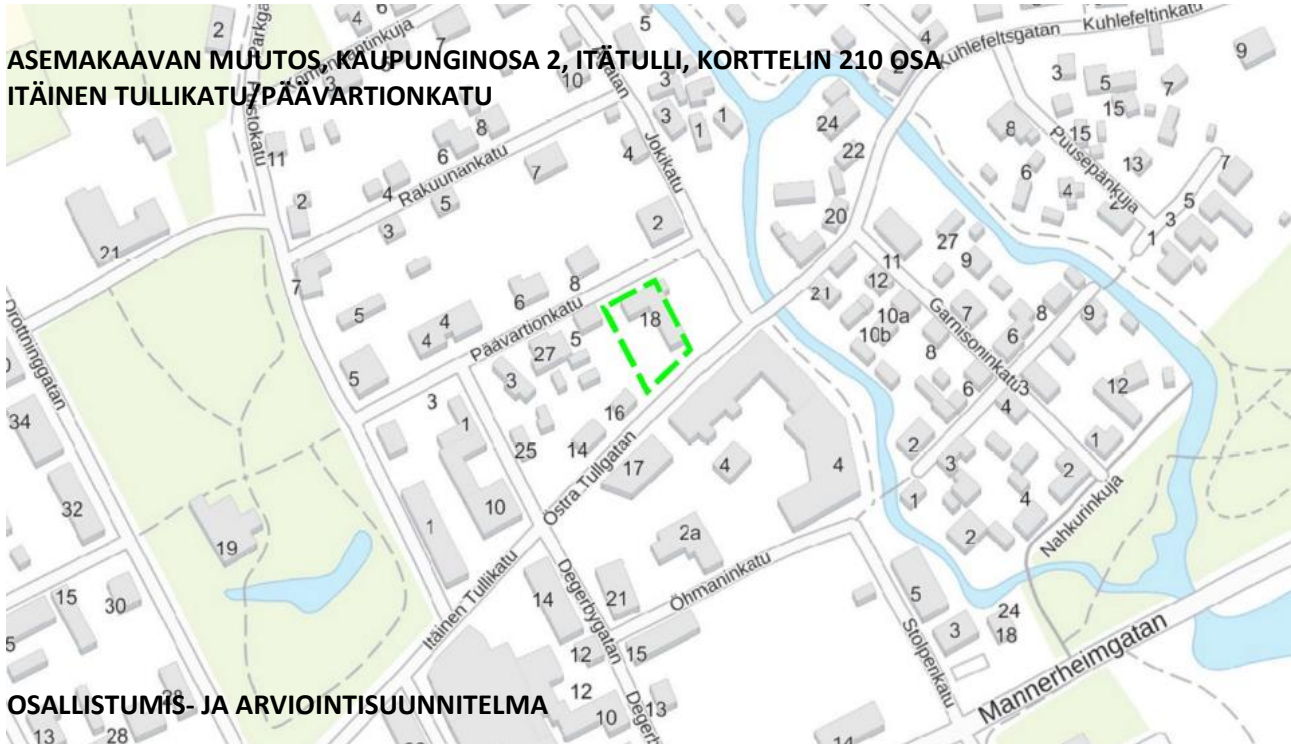




Loviisan kaupunki
Elinkeino- ja infrastruktuurikeskus
Kaupunkisuunnitteluosasto



OSALLISTUMIS- JA ARVIOINTISUUNNITELMA

Tässä suunnitelmassa esitetään kaavoitushankkeen sijainti ja tavoitteet sekä kerrotaan, miten alueen osalliset voivat vaikuttaa kaavoitukseen ja kuinka kaavan vaikutuksia arvioidaan työn aikana. Osallistumis- ja arviointisuunnitelmaa täydennetään suunnittelun edetessä tarpeen mukaan, ja se on nähtävillä Loviisan kaupungin virallisella ilmoitustaululla asiakaspalvelupisteessä Lovinfossa kuulutuksessa ilmoitettuuna ajankohtina. Osallistumis- ja arviointisuunnitelmaan voi tutustua Loviisan kaupungin elinkeino- ja infrastruktuurikeskuksessa tai kaupungin verkkosivustolla koko asemakaavan valmistelun ajan: www.loviisa.fi/fi/palvelut/kaavoitusjamaankaytt/kaavoitus/asemakaavoitus.

Loviisassa 10.3.2020

SISÄLLYSLUETTELO

SUUNNITTELUN LÄHTÖKOHDAT

1. Suunnittelualue ja hankkeen tausta
2. Suunnittelun tavoite
3. Alueen kuvaus, tehdyt selvitykset ja aiemmat suunnitelmat

OSALLISTUMINEN JA ARVIOINTI

4. Osalliset
5. Tiedottaminen ja osallistuminen
6. Vaikutusten arviointi
7. Yhteystiedot

SUUNNITTELUN LÄHTÖKOHDAT

1 SUUNNITTELUALUE JA HANKKEEN TAUSTA

Suunnittelualue sijaitsee Loviisan keskustassa ja rajautuu Itäiseen Tullikatuun ja Päävartionkatuun. Alueella sijaitsee tyhjilleen jäänyt entinen Hamberginkoti, jonka asukkaat siirtyivät uuteen palvelukotiin vuonna 2017. Asemakaavan muutos on tullut vireille vuoden 2018 kaavoituskatsauksella.

2 SUUNNITTELUN TAVOITE

Asemakaavamuutoksen tavoitteena on tutkia kaupungin omistuksessa olevan kiinteistön käyttötarkoitusta ja rakennussuojelua.

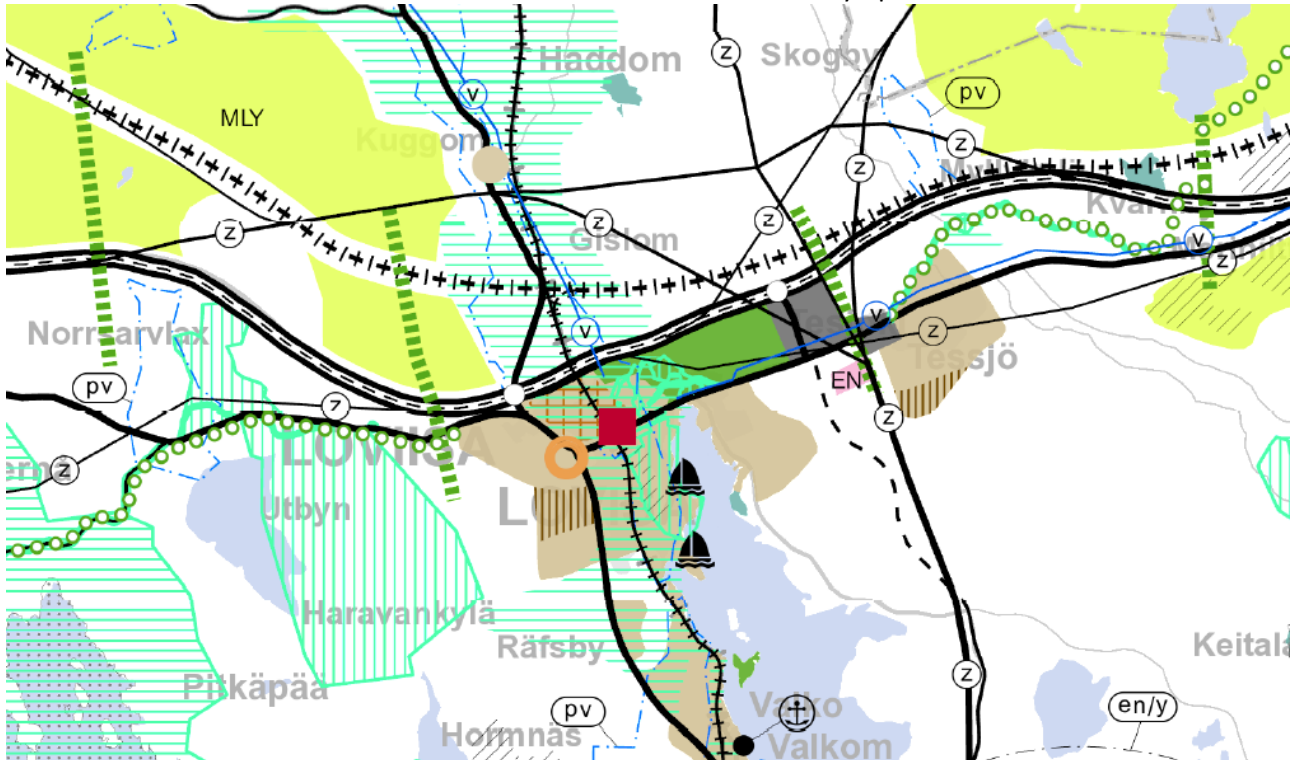
3 ALUEEN KUVAUS, TEHDYT SELVITYKSET JA AIEMMAT SUUNNITELMAT

Yleistä

Suunnittelualue on kooltaan noin 0,16 hehtaaria. Alue rajautuu etelässä Itäiseen Tullikatuun, pohjoisessa Päävartiokatuun, idässä puistoalueeseen ja lännessä asutukseen. Suunnittelualueella sijaitsee tyhjillään oleva funktionalismityylinen Hamberginkoti, joka on rakennettu 1938. Kaava-alue rajautuu valtakunnallisesti merkittävään rakennettuun kulttuuriympäristöön.

Maakuntakaava

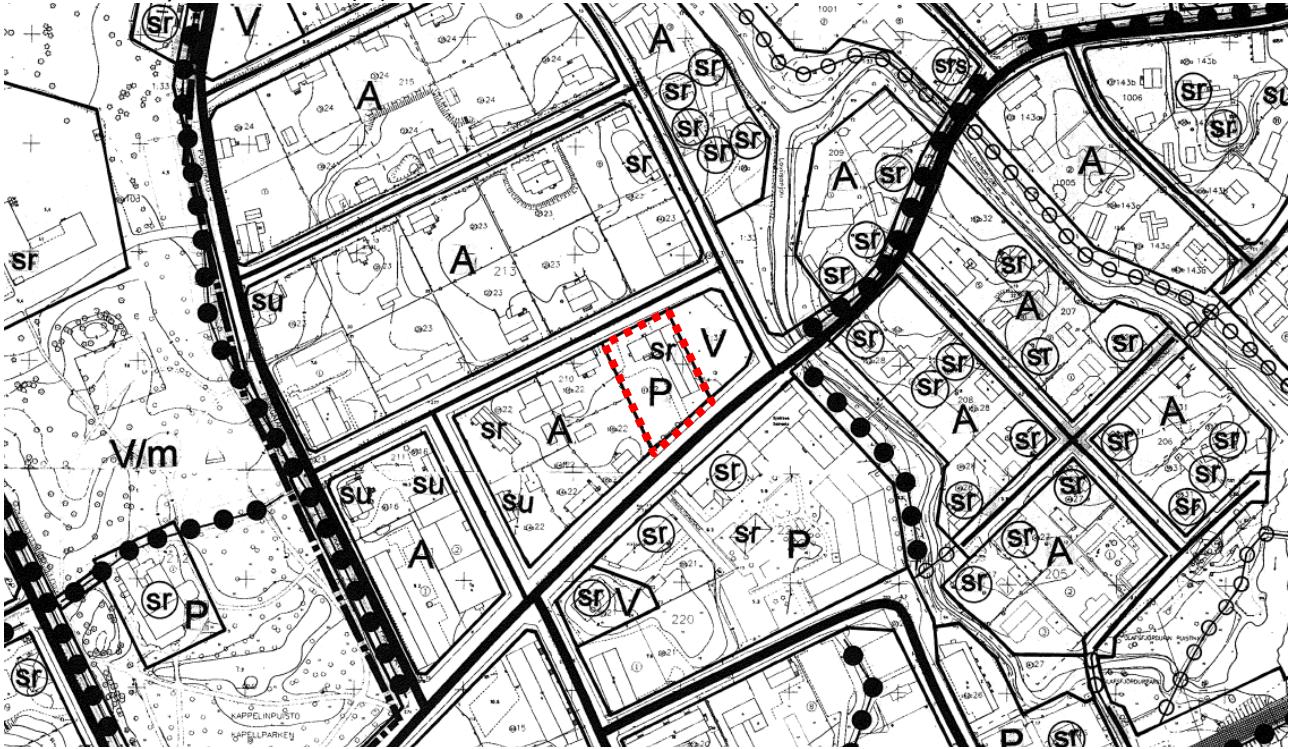
Alueella on voimassa Uudenmaan 2. aihemaakuntakaava, joka vahvistettiin ympäristöministeriössä 30.10.2014 ja jossa alue on osoitettu taajamatoimintojen alueeksi. Alueella on voimassa Uudenmaan 4. maakuntakaava. Maakuntahallitus päätti 21.8.2017, että kaava tulee voimaan ennen kuin se saa lainvoiman. Alue on osoitettu maakunnallisesti merkittäväksi kulttuuriympäristöksi



Yleiskaava

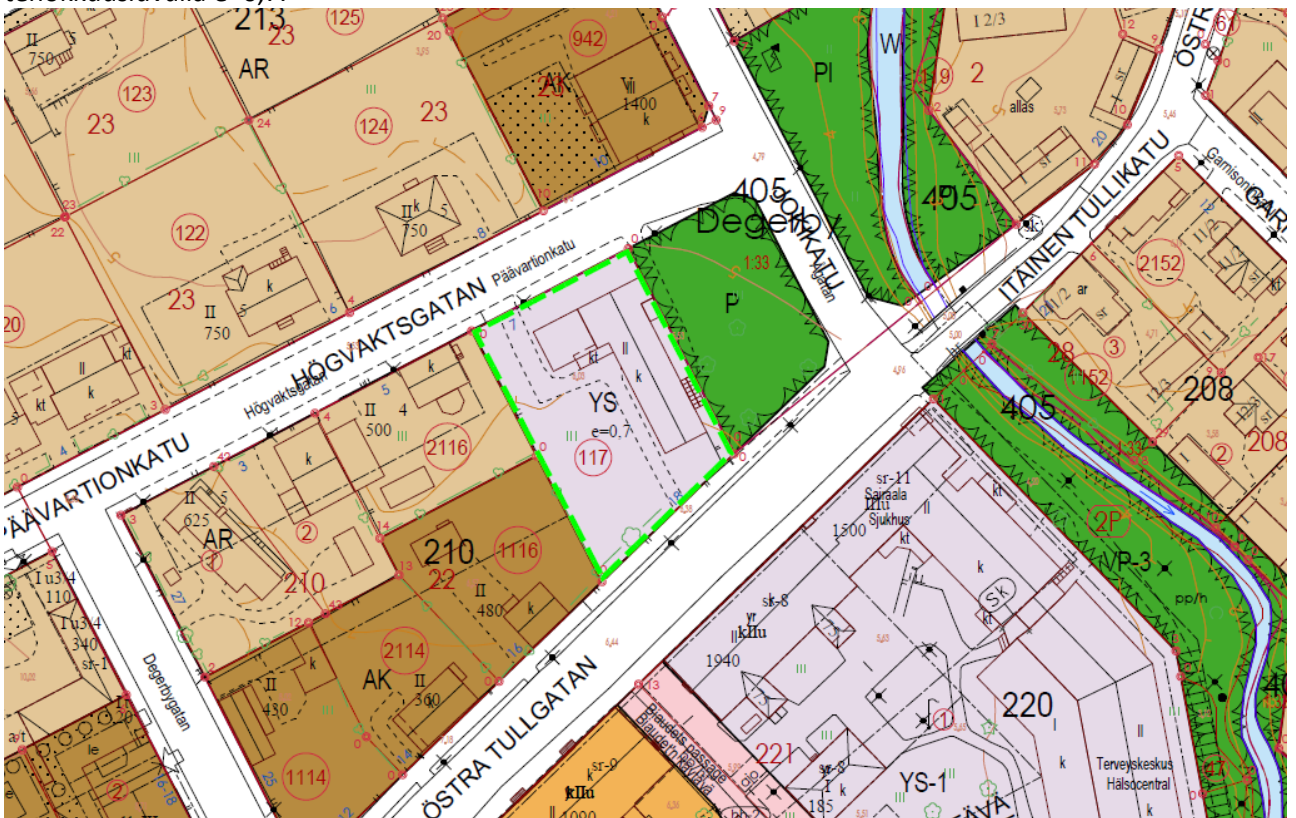
Alueella on voimassa keskustan ja Alakaupungin osayleiskaava, joka hyväksyttiin 13.6.2001. Alue on osoitettu pääasiassa palvelujen ja hallinnon alueeksi (P). Rakennus on osoitettu kaupunkikuvallisesti, arkkitehtonisesti tai kulttuurihistoriallisesti arvokkaaksi rakennukseksi. Rakennusta ei saa purkaa. Korjaus- ja muutostöissä tämä arvo tulee säilyttää. Jos rakennus tuhoutuu korjauskelvottomaksi, sen

tilalle tulevan rakennuksen kaupunkikuvalliseen sopivuuteen ja arkkitehtoniseen laatuun tulee kiinnittää erityistä huomiota (sr).



Asemakaava

Alueella on voimassa 11.11.1965 vahvistettu asemakaava. Alue on osoitettu sosiaalitoiminta ja terveydenhuoltoa palvelevien rakennusten korttelialueeksi (YS). Rakennusoikeus on osoitettu tehokkuusluvulla $e=0,7$.



Valtakunnalliset alueidenkäyttötavoitteet

Asemakaavamuutosta laadittaessa tulee ottaa huomioon valtakunnalliset alueidenkäyttötavoitteet (VAT) sekä mahdolliset muut ilmenevät, laadittavat tai tarkentuvat selvitykset. Valtakunnallisista alueidenkäyttötavoitteista (maankäyttö- ja rakennuslain 24. §) on kohteelle suoraan osoitettavissa seuraavat tavoitteet ja arvot:

- yhdyskuntarakenteen eheyttäminen.

Olemassa olevat selvitykset, suojeluohjelmat ja suojelupäätökset

Aluetta koskevia selvityksiä ovat

- Loviisan lepakkokartoitus, Batcon Group/Siivonen, 2005
- Inventering av arkivmaterial över II staddelen samt kvarteren 1001–1006, Fredrika Andersson, 1997

OSALLISTUMINEN JA ARVIOINTI**4 OSALLISET**

Osallisia ovat alueen maanomistajat ja kaikki ne, joiden asumiseen, työntekoon tai muihin oloihin kaava saattaa huomattavasti vaikuttaa sekä ne viranomaiset ja yhteisöt, joiden toimialaa suunnittelussa käsitellään.

Ne, joiden asumiseen, työntekoon tai muihin oloihin kaava vaikuttaa:

- suunnittelualueen lähiasukkaat ja maanomistajat
- alueeseen rajoittuvan maan omistajat ja lähinaapurit
- yhteisöt, joiden toimialaa suunnittelussa käsitellään.

Viranomaistahot ja muut tahot, joita kuullaan kaavoituksen kuluessa:

- Uudenmaan elinkeino-, liikenne- ja ympäristökeskus
- Uudenmaan liitto
- Itä-Uudenmaan pelastuslaitos
- Kymenlaakson Sähkö Oy
- LPOnet Oy Ab
- Porvoon energia
- Porvoon kaupunki, terveydensuojelu
- Loviisan vesiliikelaitos
- Loviisan kaupunki, rakennus- ja ympäristölautakunta

5 TIEDOTTAMINEN JA OSALLISTUMINEN**Kaavoituksen käynnistäminen**

Kaavamuutos tuli vireille teknisen lautakunnan päätöksellä 22.2.2018 § 26.

Perusselvitysvaihe ja tavoitteet

Perusselvitysvaiheessa kootaan kaavan lähtötietoaineisto sekä laaditaan mahdolliset tarpeelliset selvitykset ja täsmennetään kaavanmuutoksen tavoitteet. Osallistumis- ja arviointisuunnitelmaa täydennetään kaavasunnittelun edetessä. OAS:n ja asemakaavaehdotuksen nähtävillä olosta tiedotetaan kuuluttamalla, kuten kunnalliset ilmoitukset kuulutetaan.

Kaavaehdotusvaihe

Elinkeino- ja infrastruktuurilautakunta asettaa kaavaehdotuksen nähtävillä Lovin fon ilmoitustaululle ja kaupungin verkkosivuille 14 vuorokauden ajaksi. Nähtävilläolosta tiedotetaan maankäyttö- ja rakennuslain mukaisesti. Kaavaehdotuksesta pyydetään lausunnot viranomaisilta ja kaupungin hallinnonaloilta (maankäyttö- ja rakennuslain 65. §, maankäyttö- ja rakennusasetuksen 27. § ja 28. §).

Mahdollinen ehdotusvaiheen viranomaisneuvottelu pidetään nähtävilläoloajan ja saatujen lausuntojen jälkeen (maankäyttö- ja rakennuslain 66. § 2. mom., maankäyttö- ja rakennusasetuksen 18. §). Mahdolliset muistutukset on toimitettava asiakaspalvelupiste Lovinfoon ennen nähtävilläoloajan päättymistä. Muistutuksen tehneille, jotka ovat ilmoittaneet osoitteensa, toimitetaan perusteltu kannanotto muistutuksen johdosta (maankäyttö- ja rakennuslain 65. § 2. mom.).

Tavoiteaikataulu: kesä 2020

Kaavan hyväksyminen

Elinkeino- ja infrastruktuurilautakunta käsittelee lausuntojen ja vaikutusten arvioinnin sekä mahdollisten muistutusten avulla täsmentyneen kaavaehdotuksen ja päättää kaavan hyväksymisestä. Asemakaava tulee voimaan, kun hyväksymistä koskeva päätös on lainvoimainen ja se on kuulutettu (maankäyttö- ja rakennuslain 52. §). Kaavan hyväksymisestä ilmoitetaan Uudenmaan ELY-keskukselle, kaavamuutoksen hakijalle ja niille, jotka ovat sitä kirjallisesti pyytäneet (maankäyttö- ja rakennuslain 67. §). Kaavan lainvoimaisuudesta kuulutetaan kaupungin virallisella ilmoitustaululla Lovinfossa ja paikallislehdissä (maankäyttö- ja rakennuslain 93. §).

Tavoiteaikataulu: syksy 2020

6 VAIKUTUSTEN ARVIOINTI

Kaavaa laadittaessa työstetään rinnakkain sekä kaavakarttaa että kaavaselostusta. Kaavan tulee perustua kaavoituksen kannalta riittäviin selvityksiin ja asiantuntijoiden lausuntoihin, joiden perusteella voidaan arvioida kaavan toteuttamisen vaikutuksia. Kaavoituksen keskeisimmät vaikutukset arvioidaan nykytilanteeseen verrattuna.

7 YHTEYSTIEDOT

Kirjalliset mielipiteet ja muistutukset voi jättää Loviisan kaupungin asiakaspalvelupiste Lovinfoon kaavan ollessa nähtävillä. Lovinfo palvelee myös puhelimitse. Lovinon kautta voi myös varata tapaamisajan kaupunginarkkitehdin kanssa.

Loviisan kaupunki, Lovinfo
Mariankatu 12 A
07900 LOVIISA

sähköposti: lovinfo@loviisa.fi
puh. 019 555 555
Avoinna ma–pe klo 9.00–16.00.

Kirjalliset mielipiteet ja muistutukset voi lähettää myös:

Loviisan kaupunki, elinkeino- ja infrastruktuurikeskus
PL 11
07901 Loviisa

sähköposti: kaavoitus@loviisa.fi

Loviisan kaupunki, elinkeino- ja infrastruktuurikeskus sähköposti: etunimi.sukunimi@loviisa.fi

Maaria Mäntysaari
kaupunginarkkitehti

puh. 0440 555 403

Sisko Jokinen
kaavasuunnittelija

puh. 0440 555 344