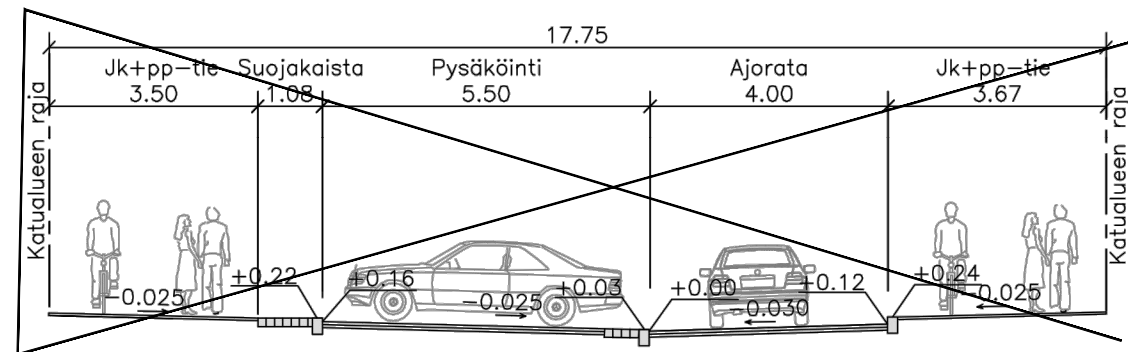







Tyyppi poikkileikkaus

A-A

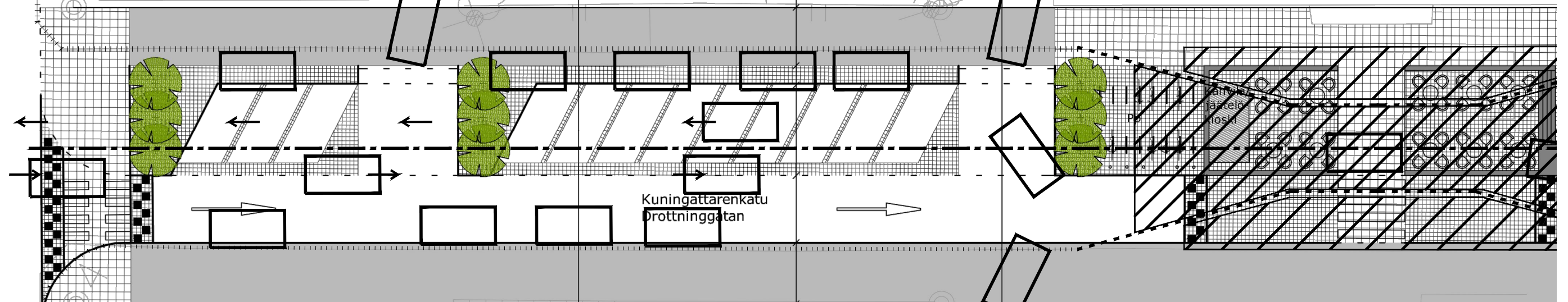
1:100



Merkintöjen selitykset. 21.12.2018, SS

-  =vain tois-suuntainen liikenne-alue (vuorotellen) !
-  =kahvitus-jätski-pyörät, uusi ehdotus
-  = Kadunreuna seuraten olevaa.
-  = Kadunreuna uusi ehdotus !
-  =Ajosuunta

Brandensteininkatu
Brandensteinsgatan



2-kaistainen alue kuten nyt ja pysäköintimahdollisuus sivuilla

Jk +pp -tie	3.50
Suojakaista	1.08
Pysäköinti	5.50
Ajorata	4.00
Jk +pp -tie	3.67

1-kaistaiseksi muuttuva alue, vain tältä osin.
(Mahdollisesti 2-kaistaiseksi, muttei autonpaik