






Suunnitteluala - Planeringsområde

+22 m mpy

+16 m mpy

+19 m mpy

0 10 20 30 40 50 100 m

- |   |                              |   |                                    |
|---|------------------------------|---|------------------------------------|
|  | Nykyinen rakennus            |  | Nuvarande byggnad                  |
|  | Uusi rakennus                |  | Ny byggnad                         |
|  | Jalankulku- ja pyöräte       |  | Gång- och cykelväg                 |
|  | Ulkoilureitti                |  | Friluftsled                        |
|  | Tärkeä näkymä                |  | Viktig siktlinje                   |
|  | Maisemoitu rinne / viheralue |  | Eftervärdad sluttning / grönområde |