

- MERKINTÖJEN SELITTEET:
- Asfaltti, ajorata
 - Asfaltti, jk+pp-väylä
 - Kiveys, betonikivi
 - Nurmialue
 - Reunakivi, h=120mm
 - Reunakivi, h=40mm
 - Suunniteltu hulevesikaivo, riihiäkansi
 - Ojan pohja, virtaussuunta

LUONNOS 10.4.2018

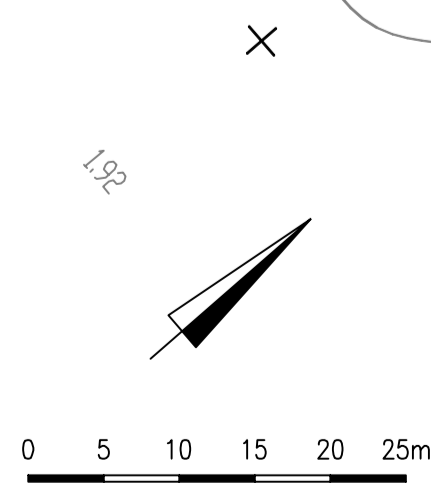
Koordinaattijärjestelmä	ETRS-GK26
Korkeusjärjestelmä	N60

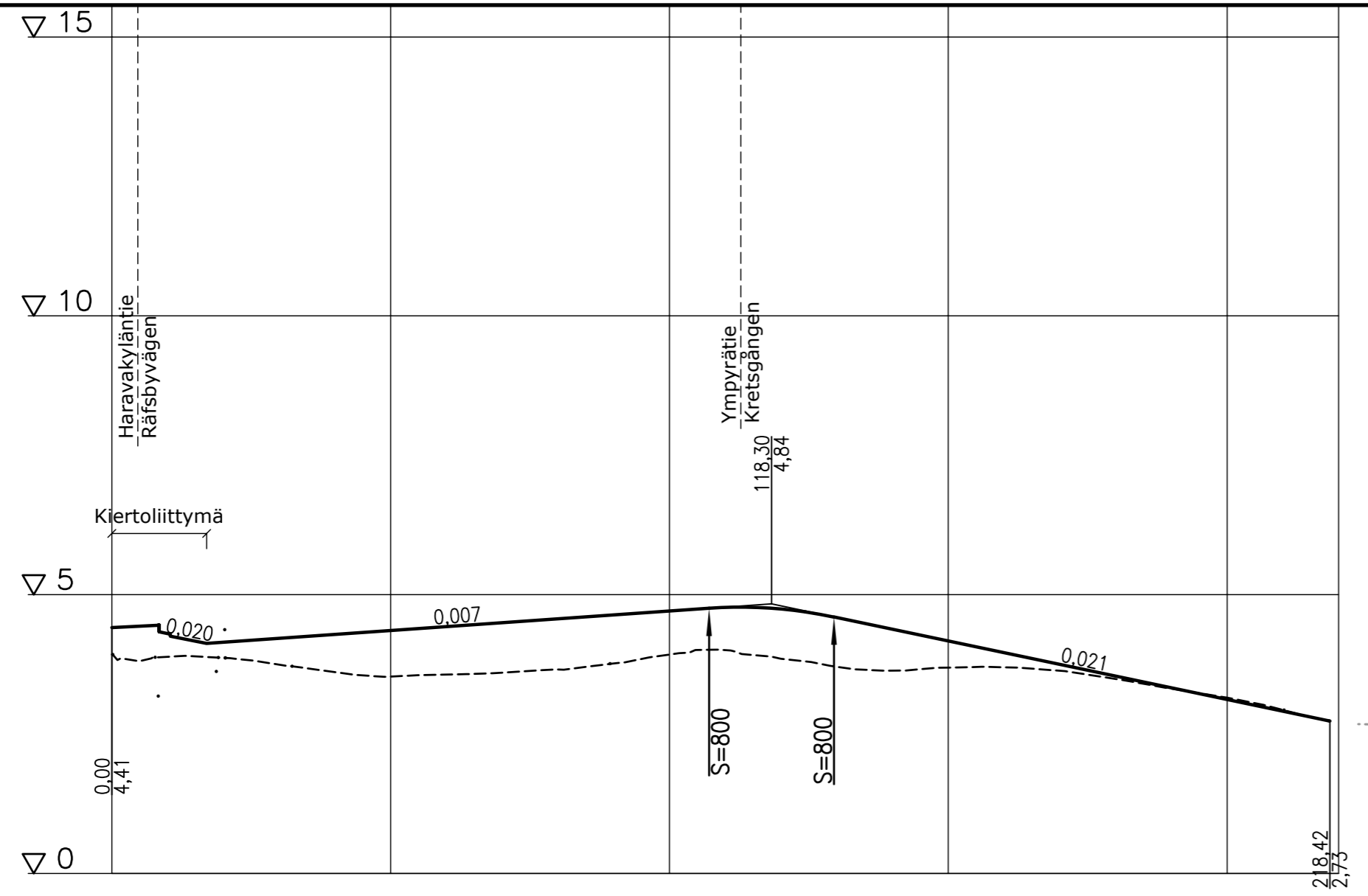
Piirustaja/ Slog av ritning	Rakennusohjeita/ Byggnadsdirektivet	Piirustuksen sisältö/ Ritinnens innehåll	Mittaka/ Skala
Katupiirustus/ Gatuplanering	Kadunrakennus/ Byggn. av gator	ASEMAPiirustus	1:500
Kaavopiirustus/ Stadsplan	Kartell, lög/ Karter, lagplan		

Rakennuskohteen nimi ja osoite/ Byggnadsplatsens namn och adress	Suunn./ plan. sekt. Työl. riva/ Arb. nr	Piir. nro/ Ritn. nr	Muutos/ Ändring
BELLAN ALUE Haravankyläntie, Vanha Sahatie, Ympyrätie ja Pitkäsaarentie			

LOVISAN KAUPUNKI/LOVISA STAD TEKNINEN KESKUS/TEKNISKA CENTRALEN Kuningattarekatu 15 B / Drottninggatan 15 B 07900 LOVISA / 07900 LOVISA	Päiväys/ Datum		
	Suun./ Plan.	Nim. sek./ Namn. f.	Pvm./ Dat.
	Hyväk./ Godk.	Nim. sek./ Namn. f.	Pvm./ Dat.

RAMBOLL	Työntekijä/ Anställd	Mittaka/ Skala
Ramboll Niemenskatu 73 15140 LAHTI puh. 020 765 4111 www.ramboll.fi	TKA	1:500
	Piirustuksen nro/ Ritningsnr	Muutos/ Ändring
hyv.	suunn. A. Vaittinen	pvm.





Päällysrakenne
Putkien perustamistapa

Matka

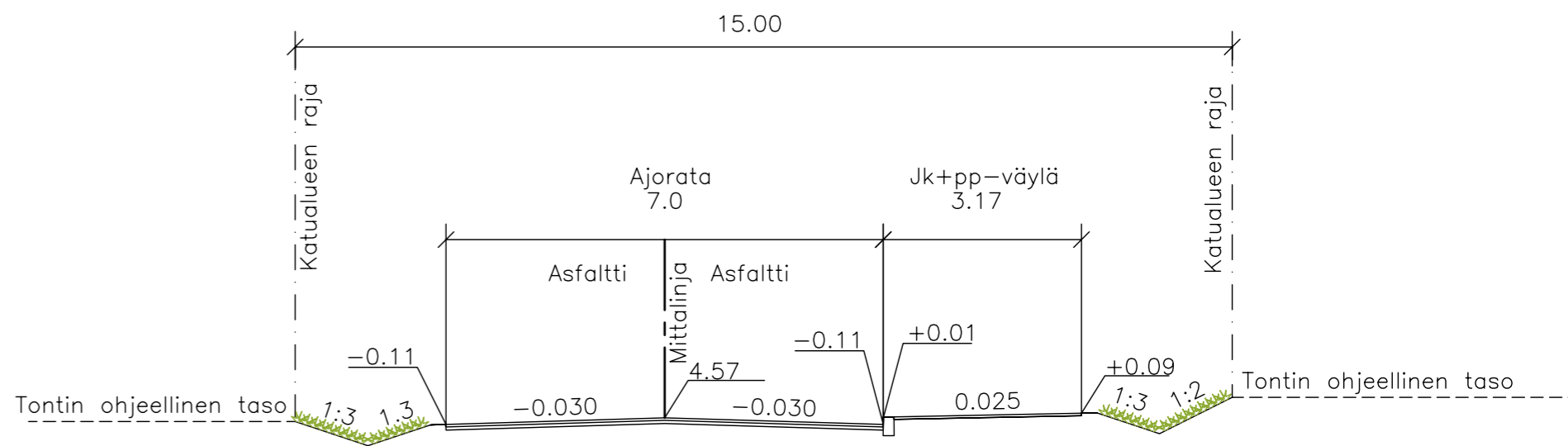
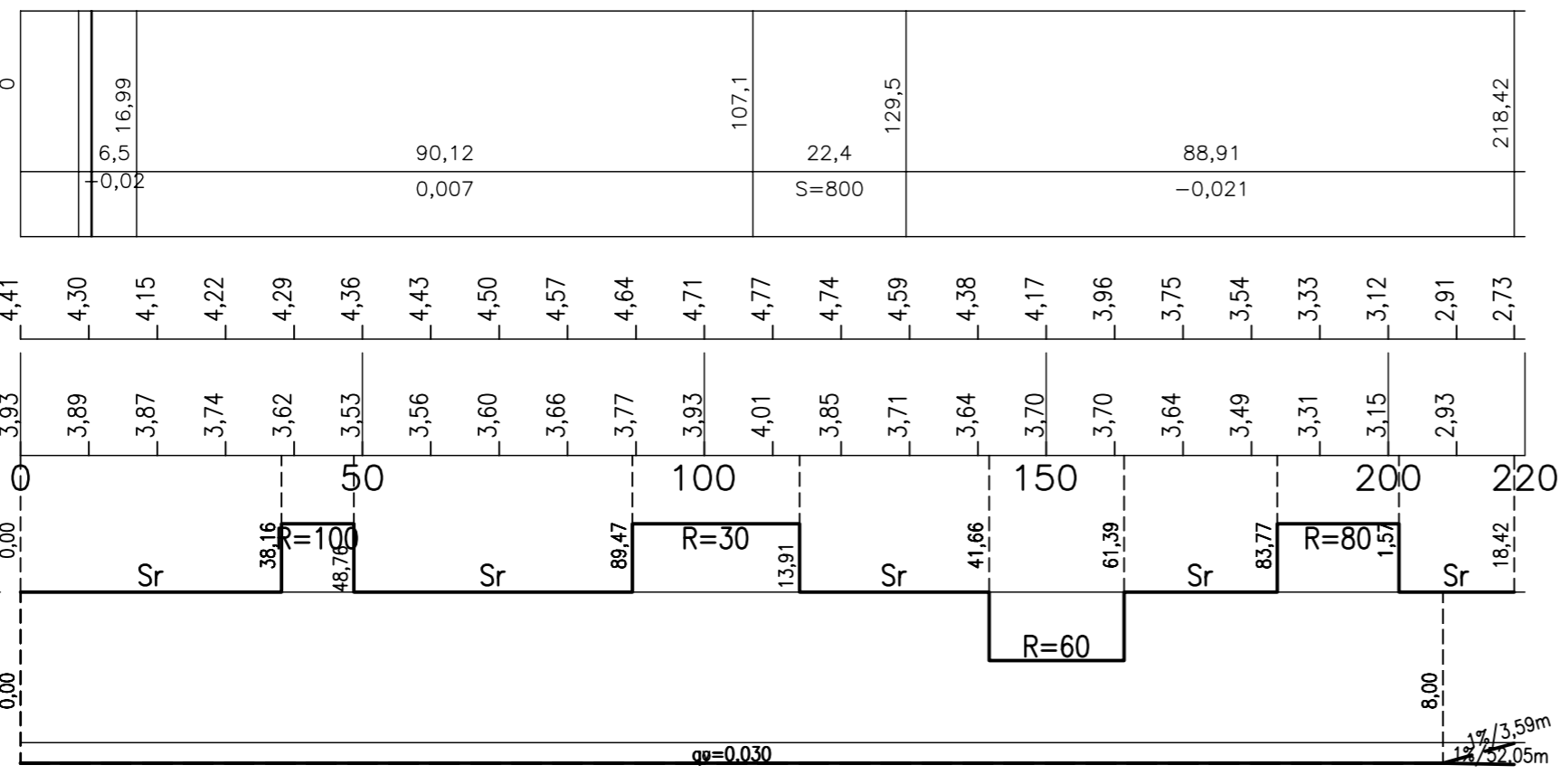
Kaltevuus / pyörityssäde

Tasausviivan korkeus

Maanpinnan korkeus

Kaarevuus

Ajoradan sivukaltevuus



LUONNOS 10.4.2018

Koordinaattijärjestelmä	ETRS-GK26
Korkeusjärjestelmä	N60

Piirustuslaji/ Slag av ritning	Rakennustoimenpide/ Byggnadsötgård	Piirustuksen sisältö/ Ritningens innehåll	Mittak./ Skala
Katupiirustus/Gaturitning	Kadunrakennus/Bygg. av gata	PITUUSLEIKKAUS	1:1000/1:100
Kaupunginosa/ Stadsdel	Kortteli, tila/ Kvarter, lägenhet	TYYPPIPOIKKILEIKKAUS	1:100

Rakennuskohteen nimi ja osoite/ Byggsplatsens namn och adress	BELLAN ALUE		
Vanha Sahatie			
Suun./ plan. sekt.	Työ nro/ Arb. nr	Piir. nro/ Ritn. nr	Muutos/ Ändring

LOVIISAN KAUPUNKI/LOVISA STAD TEKNINEN KESKUS/TEKNISKA CENTRALEN Kuningattarenkatu 15 B/ Drottninggatan 15 B 07900 LOVIISA/ 07900 LOVIISA	Päiväys/ Datum		
	Suun./ Plan.	Nim.selv./ Namfört.	Pvm./ Dat.
	Hyväk./ Godk.	Nim.selv./ Namfört.	Pvm./ Dat.

Ramboll Niemenkatu 73 15140 LAHTI puh. 020 755 611 www.ramboll.fi	Suunn./ ala	Työnro	Mittakaava
	TKA	1510032252	1:1000/1:100
hyv.	piir.		Muutos
A. Vaittinen	HEIR	suunn.	pvm
		A. Vaittinen	

W:\1366\loviisa\1510032252_Bellan_alue\04_TULOSTATUS\1510032252_202_pituusleikkaus_Vanha_Sahatie.dwg

Päällysrakenne
Putkien perustamistapa

Matka

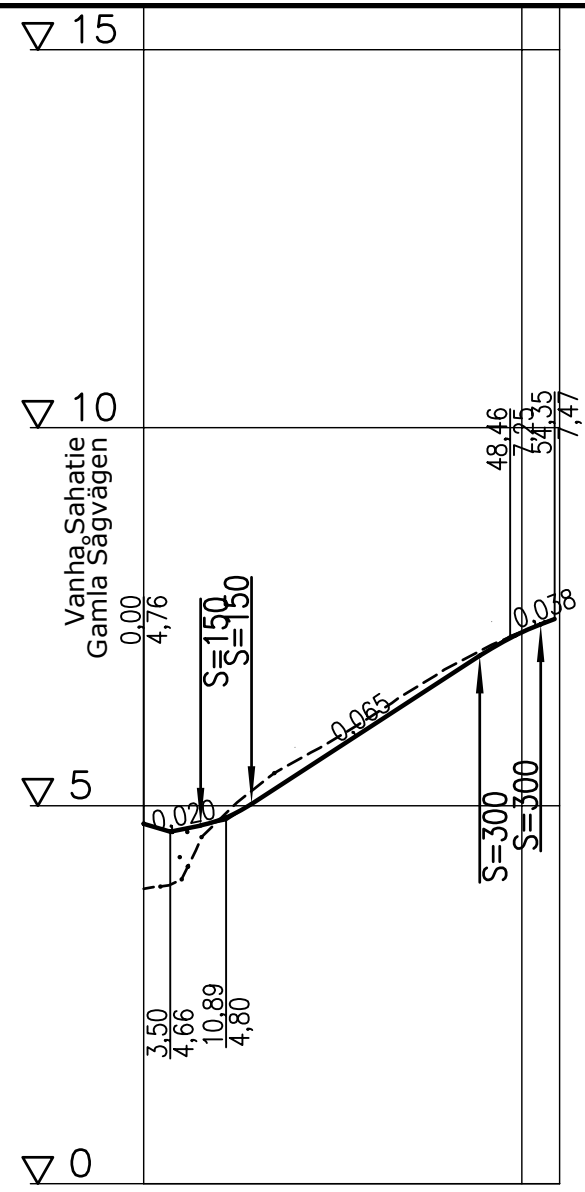
Kaltevuus / pyörityssäde

Tasausviivan korkeus

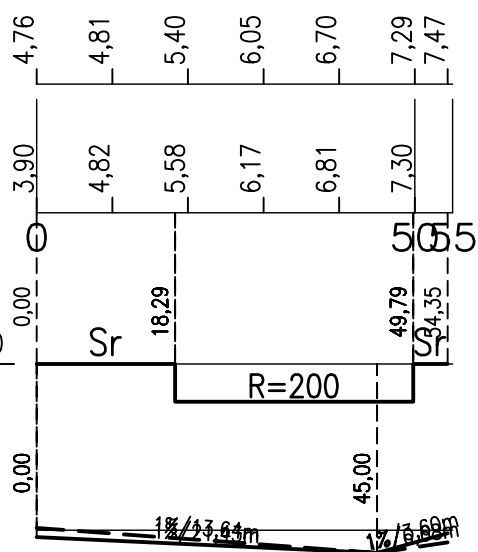
Maanpinnan korkeus

Kaarevuus

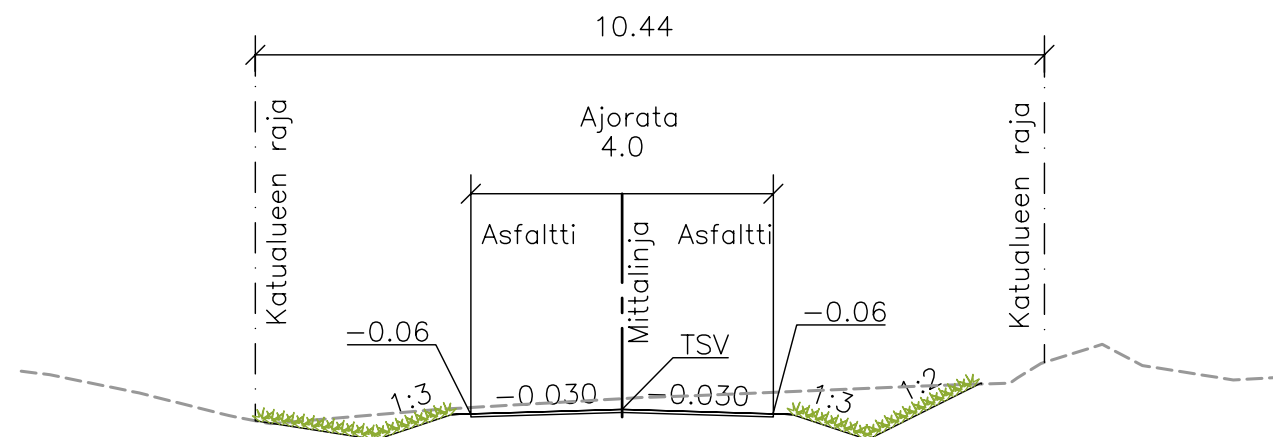
Ajoradan sivukaltevuus



0	3,5					
3,5	7,52					
7,52	14,25					
14,25		30,19				
30,19		44,44				
44,44		52,49				
52,49		54,35				
54,35		54,35				
54,35		54,35				



TYYPPIPOIKKILEIKKAUS
pl 20
Ympyrätie
1:100



LUONNOS 10.4.2018

Koordinaattijärjestelmä	ETRS-GK26
Korkeusjärjestelmä	N60

Piirustuslaji/ Slag av ritning Katupiirustus/Gaturitning Kaupunginosa/ Stadsdel	Rakennustoimenpide/ Byggnadsåtgärd Kadunrakennus/Bygg. av gata Korttelit, tila/ Kvarter, lägenhet	Piirustuksen sisältö/ Ritningens innehåll PITUUSLEIKKAUS TYYPPIPOIKKILEIKKAUS	Mittak./ Skala 1:1000/1:100 1:100
Rakennuskohteen nimi ja osoite/ Byggplatsens namn och adress BELLAN ALUE Ympyrätie		Suun./ plan. sekt. Työ nro/ Arb. nr Piv. nro/ Ritn. nr Muutos/ Ändring	
		Päiväys/ Datum	
		Suun./ Plan.	Nim.selv./ Namfört. Pvm./ Dat.
		Hyväk./ Godk.	Nim.selv./ Namfört. Pvm./ Dat.
		Suunn.ala TKA	Työnro 1510032252
		Piirustusno 203	Mittakaava 1:1000/1:100
hyv. A.Vaittinen	Ramboll Niemenkatu 73 15140 LAHTI puh. 020 755 611 www.ramboll.fi	piir. HEIR	Muutos pvm suunn. A. Vaittinen



LOVIISAN KAUPUNKI/LOVISA STAD
TEKNINEN KESKUS/TEKNISKA CENTRALEN
Kuningattarenkatu 15 B/ Drottninggatan 15 B
07900 LOVISA/ 07900 LOVISA



Päällysrakenne
Putkien perustamistapa

Matka

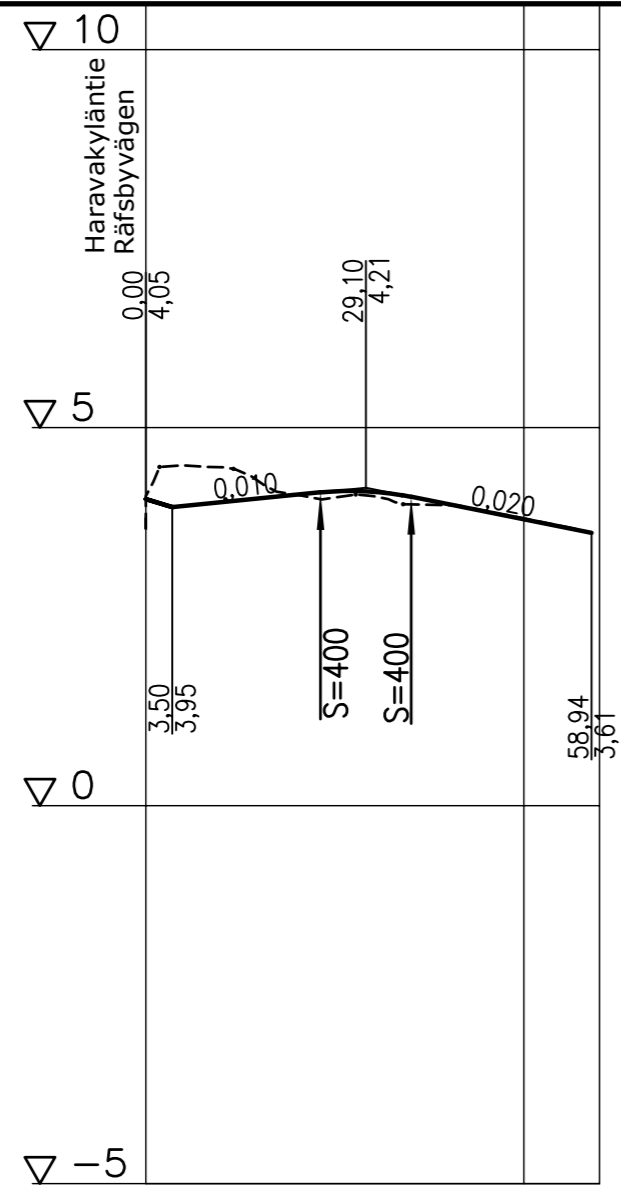
Kaltevuus / pyörityssäde

Tasausviivan korkeus

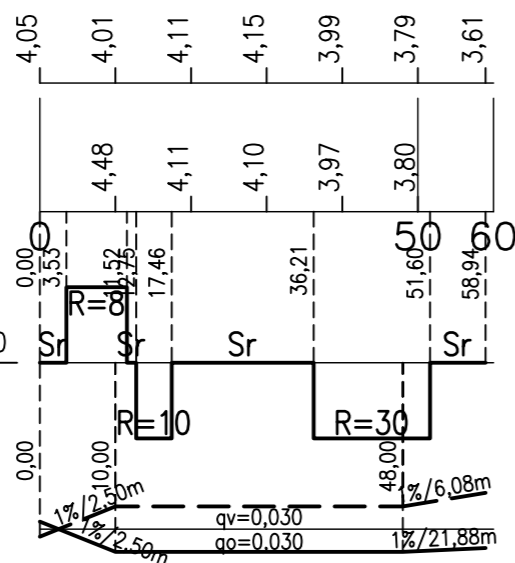
Maanpinnan korkeus

Kaarevuus

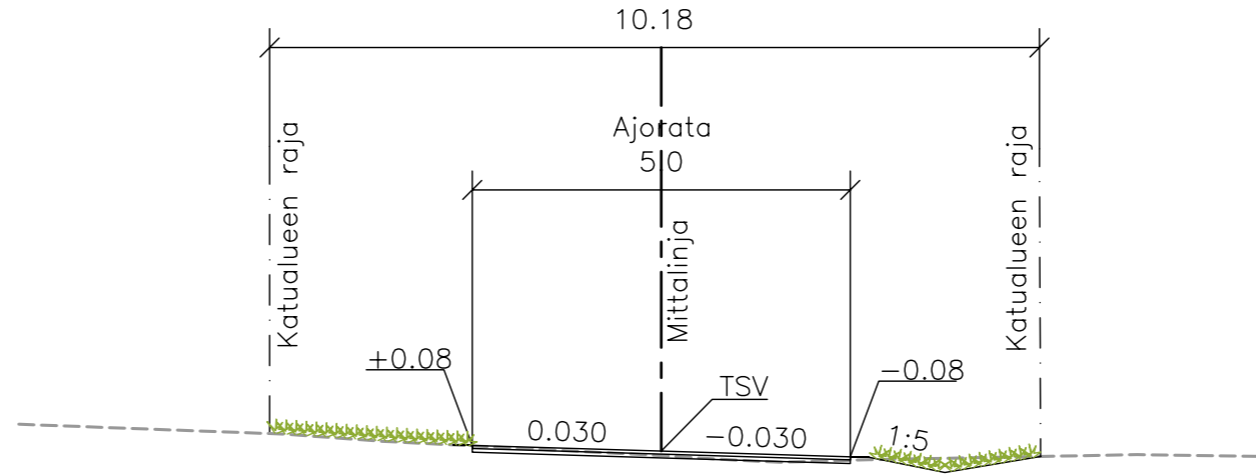
Ajoradan sivukaltevuus



0	3,5	23,1	35,1	58,94
3,5	19,6	12	23,84	
-0,03	0,01	S=400	-0,02	



TYYPPIPOIKKILEIKKAUS
pl 30
Pitkäsarentie
1:100



LUONNOS 10.4.2018

Koordinaattijärjestelmä	ETRS-GK26
Korkeusjärjestelmä	N60

Piirustuslaji/ Slag av ritning Katu- ja gaturitning	Rakennustoimenpide/ Byggnadsåtgärd Kadunrakennus/Bygg. av gata	Piirustuksen sisältö/ Ritningens innehåll PITUUSLEIKKAUS	Mittakaava/ Skala 1:1000/1:100
Kaupunginosa/ Stadsdel Korttelit, tila/ Kvarter, lägenhet	Rakennuskohteen nimi ja osoite/ Byggplatsens namn och adress BELLAN ALUE Pitkäsarentie	TYYPPIPOIKKILEIKKAUS	1:100
Suunn./ plan. sekt. Työ nro/ Arb. nr Piir. nro/ Ritn. nr Muutos/ Ändring		Päiväys/ Datum	
Suunn./ Plan.		Nim./ Namn	Pvm./ Dat.
Hyväk./ Godk.		Nim./ Namn	Pvm./ Dat.
Suunn.ala TKA		Työnro 1510032252	Mittakaava 1:1000/1:100
Piirustusno 204		Muutos	
hyv. A.Vaittinen	suunn. A. Vaittinen	pvm	



LOVIISAN KAUPUNKI/LOVISA STAD
TEKNINEN KESKUS/TEKNISKA CENTRALEN
Kuningattarenkatu 15 B/ Drottninggatan 15 B
07900 LOVISA/ 07900 LOVISA



Ramboll
Niemenkatu 73
15140 LAHTI
puh. 020 755 611
www.ramboll.fi

W:\1366\lovisa\1510032252_Bellan_alue\04_TULOSTUUS\1510032252_205_pituusleikkaus_kiertoliittymä.dwg

Päällysrakenne
Putkien perustamistapa

Matka

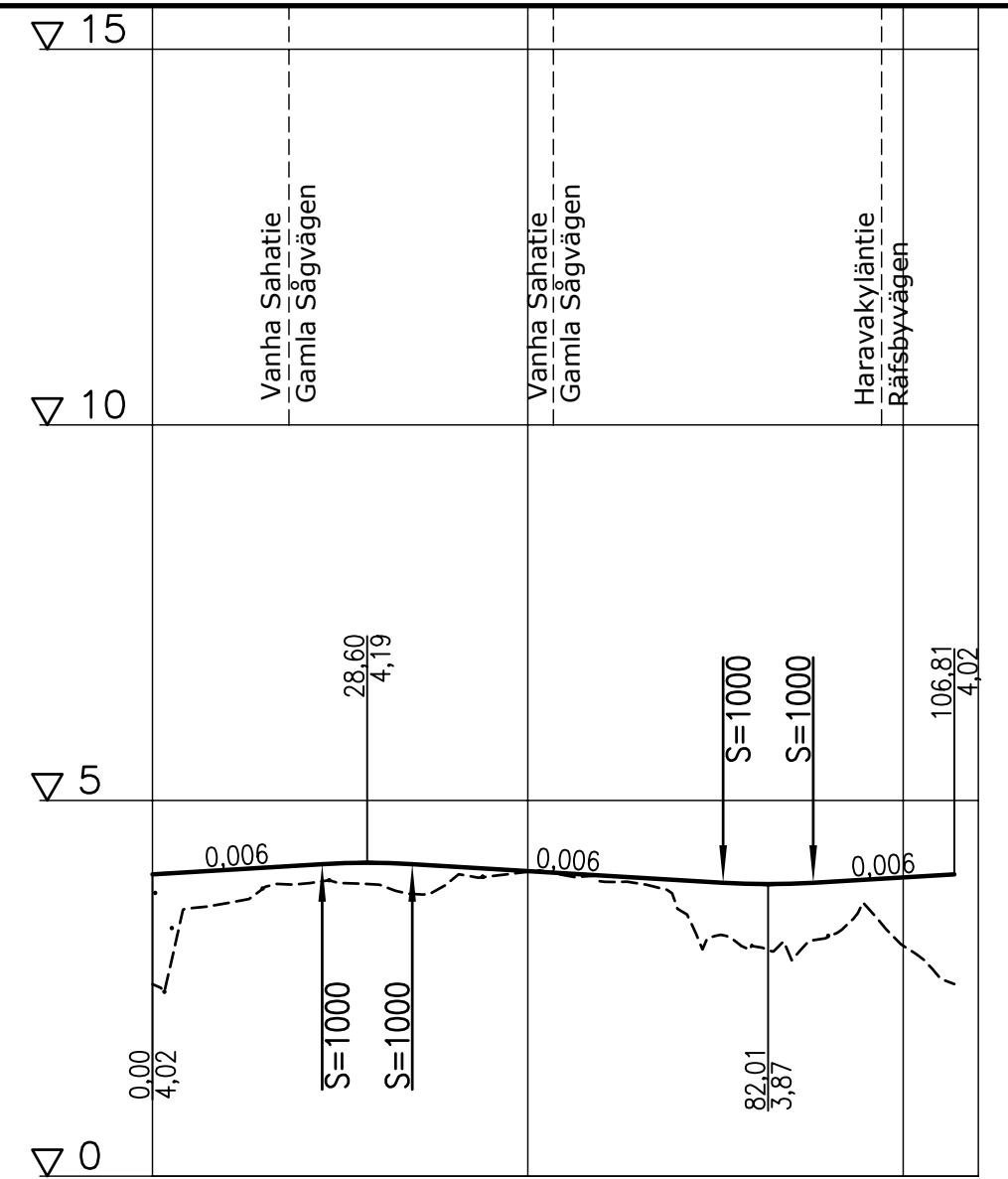
Kaltevuus / pyöristyssäde

Tasausviivan korkeus

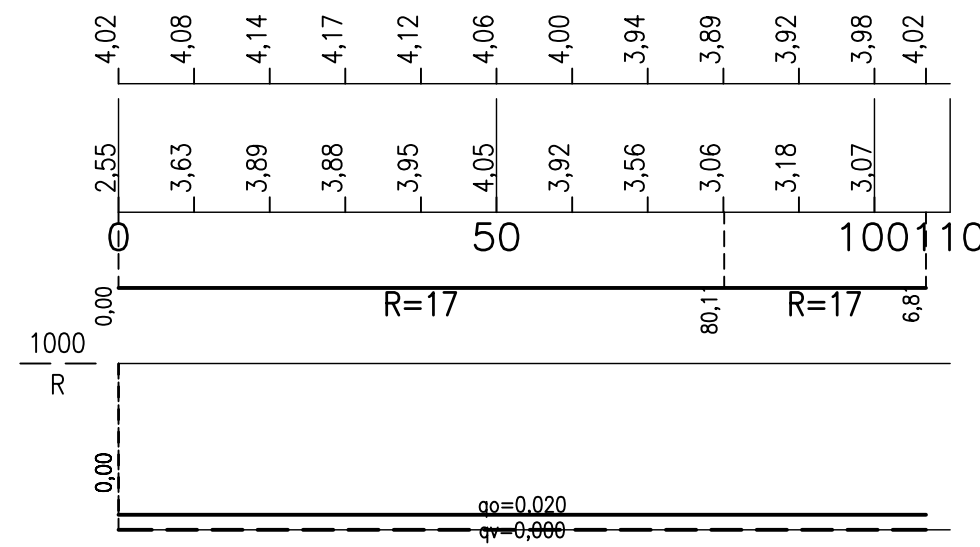
Maanpinnan korkeus

Kaarevuus

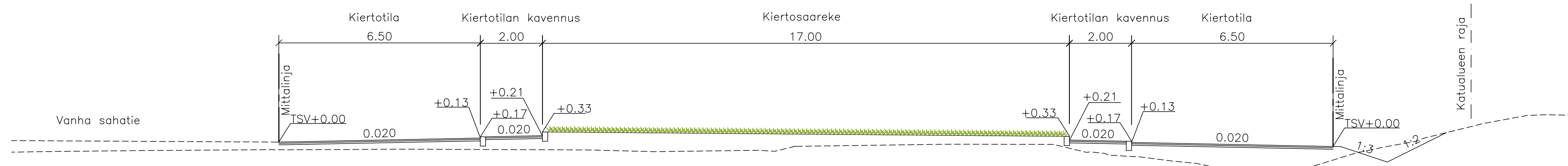
Ajoradan sivukaltevuus



0										
	22,6	22,6	34,6			76,01	88,01	106,81		
	0,006	S=1000		-0,006		S=1000		0,006		



Leikkaus A-A
1:100
Kiertoliittymä



LUONNOS 10.4.2018

Koordinaattijärjestelmä	ETRS-GK26
Korkeusjärjestelmä	N60

Piirustuslaji/ Slag av rittning Katu- ja gaturitning	Rakennustoimenpide/ Byggnadsåtgärd Kadunrakennus/Bygg. av gata	Piirustuksen sisältö/ Ritningens innehåll	Mittak./ Skala
Kaupunginosa/ Stadsdel	Kortteli, tila/ Kvarter, lägenhet	PITUUSLEIKKAUS	1:1000/1:100

Rakennuskohteen nimi ja osoite/ Byggsplatsens namn och adress	TYYPPIPOIKKILEIKKAUS	1:100
---	----------------------	-------

Kiertoliittymä	Suun.ala/ plan. sekt. Työ nro/ Arb. nr Piir. nro/ Ritn. nr Muutos/ Ändring
----------------	--

Päiväys/ Datum	
----------------	--

Suun./ Plan.	Nim.selv./ Namfört.	Pvm./ Dat.
--------------	---------------------	------------

Hyväk./ Godk.	Nim.selv./ Namfört.	Pvm./ Dat.
---------------	---------------------	------------

Suunn.ala	Työnro	Mittakaava
TKA	1510032252	1:1000/1:100

Piirustusnro	Muutos
205	

hyv.	suunn.	pvm
A.Vaittinen	A. Vaittinen	



Ramboll
Niemenkatu 73
15140 LAHTI
puh. 020 755 611
www.ramboll.fi



1510032252

1:1000/1:100

205

A. Vaittinen